


広島県安芸高田市 刈田小学校（通学路対策箇所図①）



※イメージ

【対策検討メンバー】国土交通省三次河川国道事務所、広島県西部建設事務所、安芸高田警察署、安芸高田市すぐやる課、安芸高田市危機管理課、教育委員会、刈田小学校、PTA

対策箇所番号 2
国道 54 号

- 急なカーブがあり、見通しが悪い。



〈対策内容〉

- 安全指導

対策箇所番号 3
国道 54 号

- 交通量が多い。歩道が狭い。



↑〈対策前〉



↓〈対策後〉

〈対策内容〉

- 道路反対側の歩道整備・区画線の再設置

対策箇所番号 1
県道勝田吉田線

- 急なカーブがあり、見通しが悪い。




〈対策内容〉

- 路面表示・看板設置

対策箇所番号 6
市道川井田線 1 号

- 川が増水することがある。



〈対策内容〉

- 通学路変更

対策箇所番号 4
県道浜田八重可部線

- 急なカーブがあり、見通しが悪い。車のスピードが速い。



↑〈対策前〉



↓〈対策後〉

〈対策内容〉

- ①カラー舗装・カーブミラーの設置 ②安全指導

対策箇所番号 5
国道 54 号

- 交通量が多い。車のスピードが速い。




〈対策内容〉

- 安全指導

←対策箇所図②へ

凡例

 : 対策箇所エリア

※対策箇所エリアに関しては、おおよその位置を示しています。



広島県安芸高田市 刈田小学校（通学路対策箇所図②）



※イメージ

【対策検討メンバー】国土交通省三次河川国道事務所、広島県西部建設事務所、安芸高田警察署、安芸高田市すぐやる課、安芸高田市危機管理課、教育委員会、刈田小学校、PTA

対策箇所番号 8
市道谷の城線

- ・見通しが悪い。車のスピードが速い。

↑《対策前》 ↓《対策後》

〈対策内容〉
・カラー舗装・路面表示

対策箇所番号 7
市道勝田根之谷線

- ・道幅が狭い。車のスピードが速い。

〈対策内容〉
・歩道設置



凡例

○：対策箇所エリア

※対策箇所エリアに関しては、おおよその位置を示しています。

出典：地理院地図（電子国土 Web）標準地図（25000）
<http://maps.gsi.go.jp/#15/34.623144/132.604959> をもとに安芸高田市教育委員会が作成