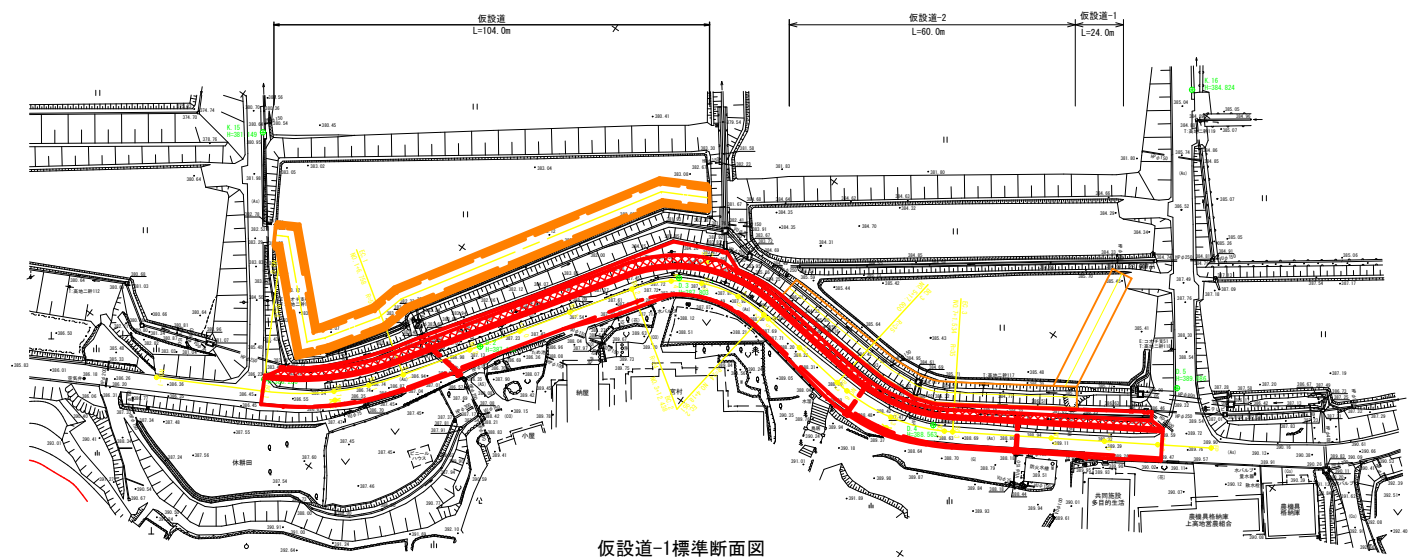


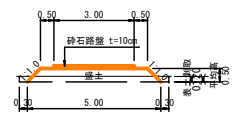
図面番号	10 / 10	縮 尺	図 示
工 種	道 路 改 良		
種 別	仮設道詳細図(参考図)	番 号	1 / 1
路線名 河 川 名	市道 高地長屋線		
工事箇所	安芸高田市甲田町上小原		
安 芸 高 田 市			



仮設道平面図
(参考図)
S=1/500

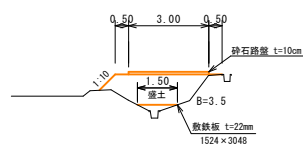


仮設道-1標準断面図
S=1/100



10m当り材料表		
名称	規格	数量
表土削取		11,200 m³
搬入土	地山土量	22,500 m³
盛土		22,500 m³
砕石路盤	t=10cm	30,000 m³
掘削		25,500 m³
残土処分		25,500 m³
処分費		11,200 m³

仮設道-2標準断面図
S=1/100



10m当り材料表		
名称	規格	数量
搬入土	地山土量	35,000 m³
盛土		35,000 m³
砕石路盤	t=10cm	30,000 m³
掘削		38,000 m³
残土処分		38,000 m³
処分費		38,000 m³
鉄筋板設置・撤去		15,000 m³