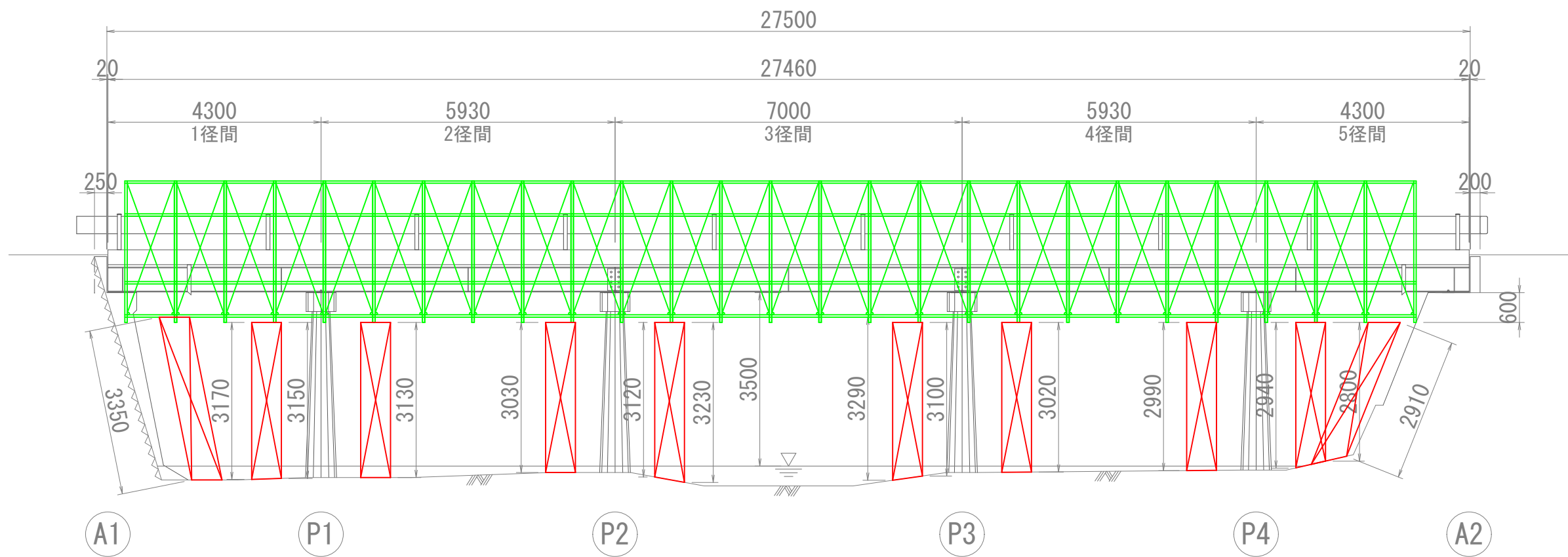


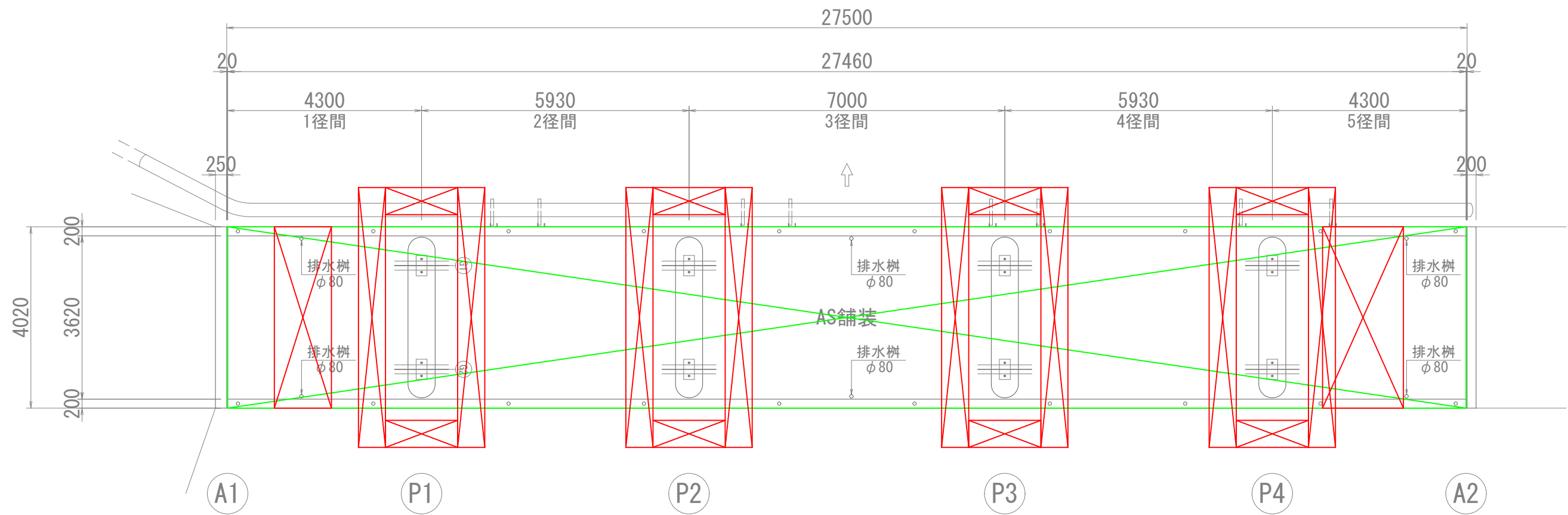
図面番号	1 / 1	縮尺	1 : 100
工 事 名	市道野々原行田線（共栄橋）補修工事		
種 別	共栄橋 仮設図(参考図)	番 号	／
路線名	野々原行田線		
工事箇所	安芸高田市 高宮町 羽佐竹		
安芸高田市			

共栄橋 仮設図(参考図) S=1:100

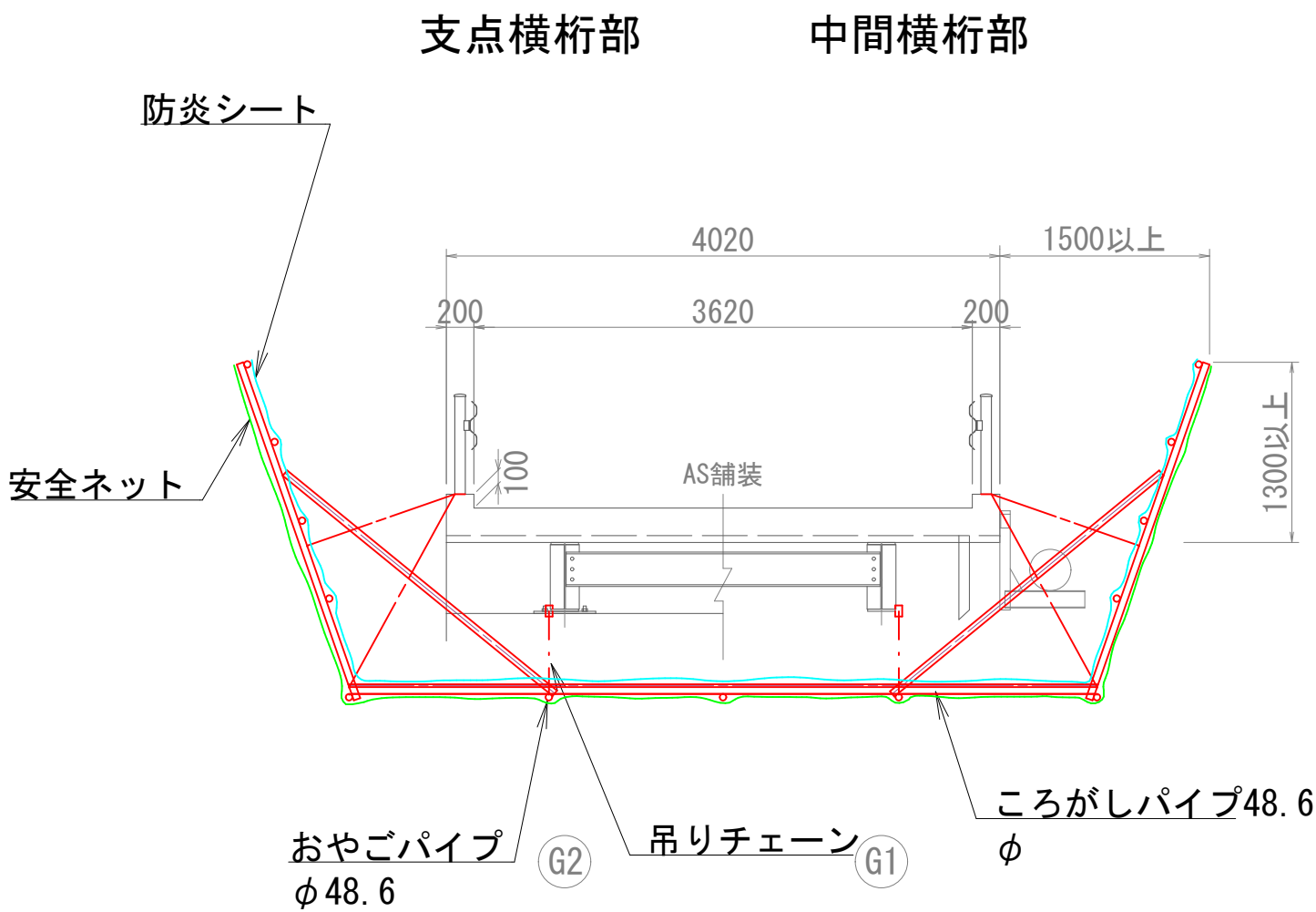
縦断面図



平面図（橋面）



横断面図 S=1:50



吊足場 数量表

名 称	計 算 式	面 積
吊足場	CAD計測	110.4m ²