

安芸高田市地域防災計画 資料編

令和3年7月

安芸高田市

目 次

防災資機材	1
1 水防関係資材及び器具の状況	2
2 林野火災対策用資機材の状況	3
3 救難用資機材の状況	4
4 陸上建設機械の状況	5
備蓄物資	6
1 食糧の備蓄状況	7
2 給水器具の保有状況	8
3 寝具・衣類の備蓄状況	9
4 生活必需品の備蓄状況	10
5 医薬品・医療資機材の備蓄状況	12
物資・人員輸送	13
1 車両の保有状況	14
2 ヘリポート適地の状況一覧表	15
3 緊急輸送道路の状況	16
防災関係施設・災害危険箇所・避難場所	17
1 異常気象時通行規制区間及び特殊通行規制基準一覧表	18
2 砂防指定地一覧表	19
3 雪崩危険箇所一覧表	20
4 山地災害危険地一覧表	22
5 防災重点ため池一覧表	31
6 土砂災害防止法に基づく土砂災害警戒区域、 土砂災害特別警戒区域指定箇所一覧表	46
7 指定緊急避難場所一覧表	136
8 指定避難所一覧表	139
9 福祉避難所協定締結施設一覧表	142
10 要配慮者利用施設一覧表	143
生業回復の資金確保制度等	147
1 災害融資制度	148
2 その他の救済制度（減免等）	156
別表1、別表2	158
関係協定等	巻末

防災資機材

1 水防関係資材及び器具の状況

(令和3年4月1日現在)

番号	町名	倉庫数	水防資材								主要水防器具											
			かます 万年土俵 枚	ビニル土のう 枚	麻袋 枚	ビニルシート むしろ 枚	なわ 巻	ロープ m	杭鉄 丸パイプ 本	鉄線 kg	かけや 丁	のこぎり 丁	くわ 丁	ペンチ 丁	スコップ 丁	たごうち 丁	かなづち 丁	かすがい 本	なた 丁	おの 丁	かま 丁	防水懐中電灯 個
1	本庁	5	8,700	100		119	41	970	227	31	13	12	1	3	23		13		16	11	10	
2	八千代支所	1	1,500	120		20		360	100	2	6	7	7		31		5		7		3	
3	美土里支所	1	1,300			12	10		25		4				50						40	
4	高宮支所	1	1,950	100		56	2		36	4	2		12		18						10	
5	甲田支所	1	1,715	100		46			50		1	2			4		1		1		4	
6	向原支所	1	2,650	100		15	4	200	26	10	3				7				1	1	4	
7	消防本部	1	1,000			10		200	75		5	17			62		5		24	5	10	14
	合計	11	18,815	520		278	57	1,730	539	47	34	38	20	3	195		24		49	17	81	14

2 林野火災対策用資機材の状況

(令和3年4月1日現在)

番号	本庁及び支所名等	背負式手動ポンプ	組立式水槽	腰なた	長柄かま	かま	のこ	つるはし	手おの	スコップ	チェーンソー	エンジンカッター	動力草刈り機	山ぐわ	火たたき	防火水槽	トレンチシャベル	その他
1	本庁	30	10	16		10	12	10	11	23	3							
2	八千代支所			7	1	3	7	7		31	2		1					
3	美土里支所	14		1		40			1	50								
4	高宮支所					10		7		20	1		2					
5	甲田支所		1	2		4	2	1		4								林野火災用小型動力ポンプ 1
6	向原支所			1	7					7	1							
7	消防本部	33	4	24		10	17	7	5	62	4	3					12	林野火災用小型動力ポンプ 3 双眼鏡 1 水筒 24 かけや 5 ヘッドライト 113 ウォーターチャージャー 2
	合計	77	15	51	8	77	38	32	17	197	11	3	3				12	

3 救難用資機材の状況

(令和3年4月1日現在)

番号	本庁及び支所名等	ボート		船外機		投光器			救命索投射装置	
		数量(台)	規格・能力	数量(台)	規格・能力	数量(台)	規格・能力		数量(台)	規格・能力
1	本庁									
2	八千代支所									
3	美土里支所					7	100V	500W		
4	高宮支所									
5	甲田支所									
6	向原支所									
7	消防本部	2	アルミ製 8人 ゴムボート 6人	1	20HP	3	100V	500W	1	M63-型 85m
	合計	2	アルミ製 8人 ゴムボート 6人	1	20HP	10	100V	500W	1	M63-型 85m
						2	100V	150W		
						1	100V	100W		

4 陸上建設機械の状況

(令和3年4月1日現在)

番号	町名	市有民間有の別	ブルドーザー	シヨベルドーザー	モーターグレーダー	ロードローラー	ホークリフト	クレーンカー	バケットドーザー	トラクターシヨベル	バックホー	パワーシヨベル	ダンプ	トラックユニツク	除雪用ドーザー	除雪用シヨベルドーザー	除雪車	その他
1	本庁	市												1				
		民	20	5	3	3	5	2	2	6	20	8						
2	八千代町	市																
		民	3	1			13	5		3	15	2	15	3				
3	美土里町	市													1	1	1	
		民	7	1	4	1	8	5		1	27		20					
4	高宮町	市															1	1
		民	7	4	1	2	7	1		5	39		27	8				
5	甲田町	市																
		民	9	8	2	4	10	3		1	21	4	21					
6	向原町	市																
		民	2	7			13	16			35	3	20					
7	消防本部																	
	合計	市												1	1	2	2	
		民	48	26	10	10	56	32	2	16	157	17	103	11				

備蓄物資

1 食糧の備蓄状況

(令和3年4月1日現在)

番号	本庁及び支所名等	乾パン (食)	アルファ米 (食)	ビスコ (食)	そのままご飯 (食)	飲料水 (500ml本)	飲料水 (2l本)
1	本庁	512	657	1,066	240	225	480
2	八千代支所	448	395	720	240	240	
3	美土里支所	256	450	720	240	248	
4	高宮支所	512	624	720	240	244	
5	甲田支所	320	376	720	240	240	
6	向原支所	279	750	706	240	240	
7	消防本部						
	合計	2,327	3,252	4,652	1,440	1,437	480

2 給水器具の保有状況

(令和3年4月1日現在)

番号	本庁及び支所名等	給水車(台)	給水船(隻)	仮設水槽		給水タンク			ポリ容器			ポリ袋			応急給水装置(台)	ろ過機		飲料水バック製造機(台)	発電機(台)
				1.0㎡(基)	その他(基)	999ℓ以下(基)	~1,499ℓ(基)	1,500ℓ以上(基)	30ℓ以上(個)	11~29ℓ(個)	10ℓ以下(個)	20ℓ(個)	10ℓ(個)	その他(個)		1Kl/h(台)	その他(台)		
1	本庁						2	1		70			700		2				
2	八千代支所																		1
3	美土里支所									4									1
4	高宮支所																		1
5	甲田支所															40			
6	向原支所						3	1											
7	消防本部																		
	合計						3	3	1	74			700	120	2				3

3 寝具・衣類の備蓄状況

(令和3年4月1日現在)

番号	本庁及び支所名等	保管場所	毛布(枚)	段ボールベット(個)	エアーマット(個)	簡易ベット(個)	間仕切り(4部屋セット)
1	本庁	アージュ2階	510	3	60	1	
		3階倉庫	148				16
		屋外倉庫		9	44		
2	八千代支所	会議室「らん」	173	8	104	1	8
3	美土里支所	旧町長室	285			1	
		支所1階サロン		7	104		8
4	高宮支所	旧大型コピー室、第1会議室	250	7	104	1	8
5	甲田支所	1階	157	8	104	1	8
		甲田文化センター ミューズ	130				
		小原中央集会所 絆	20				
6	向原支所	旧町長室	464	8	60	1	8
		3階倉庫			44		
7	消防本部						
	合計		2,137	50	624	6	56

番号	本庁及び支所名等	保管場所	間仕切りテント(組)	段ボール間仕切り(組)	シーツ(枚)
1	本庁	アージュ2階			
		3階倉庫			
		屋外倉庫	27	28	50
2	八千代支所	会議室「らん」	13	19	20
3	美土里支所	旧町長室			20
		支所1階サロン	13	19	
4	高宮支所	旧大型コピー室、第1会議室	13	19	20
5	甲田支所	1階	13	19	20
6	向原支所	旧町長室			
		3階倉庫	13	19	20
7	消防本部				
	合計		92	123	150

4 生活必需品の備蓄状況

(令和3年4月1日現在)

<身の回り品、炊事用具、食器>

番号	本庁及び支所名等	身の回り品				炊事用具					食器				
		タオル (枚)	生理用品 (枚)	紙おむつ (枚)	その他	鍋 (個)	包丁 (本)	缶切り (個)	カセットコンロ (個)	カセットコンロ用燃料 (個)	その他	コップ (個)	皿 (枚)	箸 (本)	その他
1	本庁				ペーパータオル500	1						500	325	400	
2	八千代支所														
3	美土里支所														
4	高宮支所														
5	甲田支所														
6	向原支所														
7	消防本部														
	合計				ペーパータオル500	1						500	325	400	

<日用品、光熱材料等>

番号	本庁及び支所名等	日用品						光熱材料				
		ビニールシート (枚)	軍手 (セット)	ポリタンク (個)	給水ポリ袋 (枚)	トイレットペーパー (ロール)	その他	懐中電灯 (個)	電池 (個)	発電機 (台)	投光機 (個)	石油ストーブ
1	本庁	110	60		700	12	サランラップ 50m×2	4		2	2	
2	八千代支所				40			8	30	1		
3	美土里支所			4	40					1		
4	高宮支所	8		4				12		1		
5	甲田支所		24		40					1		
6	向原支所									1		
7	消防本部											
	合計	118	84	8	840	12	サランラップ 50m×2	24	30	7	2	

<トイレ>

番号	本庁及び支所名	日用品	
		仮設トイレ	携帯トイレ
1	本庁		67
2	八千代支所		40
3	美土里支所		40
4	高宮支所		40
5	甲田支所		40
6	向原支所		40
7	消防本部		
	合計		267

5 医薬品・医療資機材の備蓄状況

(令和3年4月1日現在)

番号	本庁及び支所名等	品目	数量
1	本庁	マスク 手指用消毒液（アルコール系） 手指用消毒液（次亜塩素系） 使い捨て手袋 防護服 感染対策用ガウン	29,110枚 1330相当 6400相当 2,000枚 2着 4,726着
2	八千代支所	マスク 手指用消毒液（アルコール系） 使い捨て手袋 感染対策用ガウン	3,800枚 920相当 400枚 104着
3	美土里支所	マスク 手指用消毒液（アルコール系） 使い捨て手袋 感染対策用ガウン	3,800枚 920相当 400枚 4着
4	高宮支所	マスク 手指用消毒液（アルコール系） 使い捨て手袋 感染対策用ガウン	3,800枚 920相当 400枚 4着
5	甲田支所	マスク 手指用消毒液（アルコール系） 使い捨て手袋 感染対策用ガウン	3,800枚 920相当 400枚 104着
6	向原支所	マスク 手指用消毒液（アルコール系） 使い捨て手袋 感染対策用ガウン	3,800枚 920相当 400枚 4着
7	消防本部		
	合計	マスク 手指用消毒液（アルコール系） 手指用消毒液（次亜塩素系） 使い捨て手袋 防護服 感染対策用ガウン	48,110枚 1330相当 6400相当 4,000枚 2着 5,046着

物資・人員輸送

1 車両の保有状況

(令和3年4月1日現在)

番号	本庁及び支所名等	普通乗用車	小型乗用車	普通貨物車	小型貨物車	特殊自動車	特殊自動車	軽貨物	軽四輪車	原付自転車	計
1	本庁	7	4		4			18	27		60
2	八千代支所		1					3			4
3	美土里支所					3		3			6
4	高宮支所					2		2			4
5	甲田支所							2	1		3
6	向原支所							3	2		5
	合計	7	5		4	5		31	30		82

2 ヘリポート適地の状況一覧表

(令和3年4月1日現在)

番号	名称	所在地	面積(m)	水利			備考 (管理者電話番号)
				種類	水量・流量 (m ³)	地表面 土質	
吉田町							
1	吉田高等学校	吉田 720	100×80	消火栓 防火水槽 ため池	40 50	まさ土	県育委員会 082-228-2111
2	吉田中学校	常友 1018-1	100×200	プール 河川	520	まさ土	市教育委員会 0826-42-0049
3	吉田運動公園	相合 555-1	130×130	河川		まさ土	(財)安芸高田市地域振興事業団 0826-42-1011
4	長屋グラウンド	長屋 87-3 地先 ～212-1 地先	120×78	河川		まさ土	市教育委員会 0826-42-0049
5	安芸高田消防ヘリポート	相合 674-1	100×50	地下貯水槽 河川	40	アス ファルト	安芸高田市消防本部 0826-42-0931
八千代町							
6	土師ダム第2グラウンド	土師本込	125×100	河川		まさ土	(株) H F S 0826-52-2841
美土里町							
7	美土里中学校	本郷 1214-5	90×90	プール 河川	650	まさ土	市教育委員会 0826-42-0049
8	美土里総合運動公園	本郷 4535-2	148×95	プール	258	まさ土	(財)安芸高田市地域振興事業団 0826-42-1011
9	北生コミュニティースポーツ広場	生田 2968	100×50	河川		まさ土	市教育委員会 0826-42-0049
高宮町							
10	高宮中学校	佐々部 38-2	130×90	プール	360	まさ土	市教育委員会 0826-42-0049
11	原田場外離着陸場(元広島ニュージージラント村)	原田字渡辺 2827-4	150×50	ため池		アス ファルト	(株)ウエストエネルギーソリューション 広島本社 082-296-0050
甲田町							
12	甲田中学校	高田原 1250	141×75	プール	370	まさ土	市教育委員会 0826-42-0049
13	甲田小学校	上甲立 433	115×95× 1/2	河川		まさ土	市教育委員会 0826-42-0049
14	甲立多目的広場	上甲立 293	89×89	消火栓		まさ土	市教育委員会 0826-42-0049
15	小原多目的広場	下小原 3342	69×66	河川		まさ土	市教育委員会 0826-42-0049
向原町							
16	向原運動広場	長田 4680	134×127	ため池		まさ土	市教育委員会 0826-42-0049

※管轄消防本部は安芸高田市消防本部

3 緊急輸送道路の状況

(令和3年4月1日現在)

広島県緊急輸送道路ネットワーク計画図
(西部建設事務所(安芸高田市))



防災関係施設・災害危険箇所・避難場所

1 異常気象時通行規制区間及び特殊通行規制基準一覧表

(令和3年4月1日現在)

道路種別 主要地方道

番号	(路線番号) 路線名	担当 事務 所名	規制区間		交通量 台/日	規制 ランク	規制基準		気象等観測所	危険 内容	迂回路	道路 情報 板	道路 モーター	前々年度 通行止実績		指定 年度	備考	
			自 至	都市 町字 町字			延長 (km)	規制基準値						回数	延時間			
								通行注意										通行止
1	(4) 甲田作木	西部	安芸高田市高宮町佐々部字式敷 安芸高田市高宮町川根字谷口	4.1	1,124	B	時間雨量 15 日雨量 80	時間雨量 30 日雨量 100	川根(県)	落石等	433号 市道高北1号線 川根原山農道	B 2	0	3	61	S48		
2	(29) 吉田豊栄	西部	安芸高田市向原町坂字千日 安芸高田市向原町坂字谷坂	3.9	4,108	C	時間雨量 20 日雨量 90	時間雨量 40 日雨量 120	向原(国)	落石等	広島三次 375号 世羅甲田	B 2	0	3	60	S55		
3	(69) 千代田八千代	安芸太田 西部	山県郡北広島町上畑 安芸高田市八千代町上根字原田	(2.1) (2.5) 4.6	1,839	B	時間雨量 15 日雨量 80	時間雨量 30 日雨量 100	本地(国) 八千代町(県)	落石等	54号 191・261号 浜田八重可部線	B 2	0	8	100	S51		
4	(109) 邑南高宮	西部	島根県邑智郡邑南町字戸河内 安芸高田市高宮町川根字谷口	4.3	368	A	時間雨量 10 日雨量 70	時間雨量 20 日雨量 80	川根(県)	落石等	433号 吉田邑南 市道高北1号線 原山川根農道	B 2	0	9	131	H12		
5	(112) 三次江津	北部 西部	三次市栗屋町荒瀬54号分岐 安芸高田市高宮町船木字乙木	(5.4) (0.5) 5.9	249	B	時間雨量 15 日雨量 80	時間雨量 30 日雨量 100	北部建設(県)	落石等	54号、三次 美土里、甲田 作木、433号	B 2	0	2	31	S50		
6	(319) 勝田吉田	西部	安芸高田市八千代町勝田字上谷 安芸高田市吉田町多治比	4.4	2,612	C	時間雨量 20 日雨量 90	時間雨量 40 日雨量 120	土師(国)	落石等	浜田八重可部 54号 吉田邑南	B 2	0	1	18	S50		
7	(322) 北舟木	西部	安芸高田市高宮町船木字中之郷 安芸高田市高宮町船木字乙木	5.9	1,078	C	時間雨量 20 日雨量 90	時間雨量 40 日雨量 120	高宮(国)	落石等	433号 三次江津 甲田作木	B 2	0	1	18	S50		
8	(323) 中北川根	西部	安芸高田市美土里町北字五木屋 安芸高田市高宮町川根字行部	7.3	307	B	時間雨量 15 日雨量 80	時間雨量 30 日雨量 100	川根(県)	落石等	433号 市道高北1号線 川根原山農道	B 2	0	3	61	H15		
9	(326) 原田吉田	西部	安芸高田市高宮町原田 安芸高田市吉田町相合字印内	5.0	494	C	時間雨量 20 日雨量 90	時間雨量 40 日雨量 120	高宮(国)	落石等	三次美土里 吉田邑南	B 2	0	1	16	S51		
10	(328) 志和口向原	広島市 西部	(広島市安佐北区白木町小越) 安芸高田市向原町保垣	4.9	607	C	時間雨量 20 日雨量 90	時間雨量 40 日雨量 120	向原(国)	落石等	東広島白木 広島三次	B 1	0	1	15	S51		

■規制基準

ランク別	雨量	通行注意	通行止
Aランク	時間雨量	10mm/h	20mm/h
	連続雨量	70mm/24h	80mm/24h
Bランク	時間雨量	15mm/h	30mm/h
	連続雨量	80mm/24h	100mm/24h
Cランク	時間雨量	20mm/h	40mm/h
	連続雨量	90mm/24h	120mm/24h

2 砂防指定地一覧表

(令和3年4月1日現在)

番号	区分	砂防指定地指定箇所数(溪流数)	砂防指定地指定面積(ha)	砂防指定地指定延長(km)
1	吉田町	(12) 15	71.1692	18.0550
2	八千代町	(14) 20	97.1656	22.1702
3	美土里町	(12) 12	56.6390	18.8400
4	高宮町	(14) 20	105.7947	17.7940
5	甲田町	(9) 10	27.0719	10.7700
6	向原町	(12) 14	59.4737	19.3790
	計	(73) 91	417.3141	107.0082

注：1. () 内の数字は砂防指定地に編入した溪流数。

3 雪崩危険箇所一覧表

(令和3年4月1日現在)

番号	住所	箇所名	箇所番号	人家戸数	幼稚園	児童福祉施設	医療提供施設	老人福祉施設	身体障害者構成援護施設	知的障害者援護施設	備考
1	美土里町 生田内山	上音地	81	5							
2	美土里町 桑田馬之谷	日南	82	7							
3	美土里町 桑田日南	内山	83	6							
4	美土里町 桑田下音地	中北日南	84	11							
5	美土里町 桑田上城	下音地	85	11							
6	美土里町 北栃木	馬之谷	86	6							
7	美土里町 北市	北市	87	5							
8	美土里町 北中北日南	岩倉	88	7							
9	美土里町 北中北	高浜	89	6							
10	美土里町 北上郷	栃木	90	7							
11	美土里町 貝原	貝原	91	9							
12	美土里町 本郷金屋	砂田	92	6							
13	美土里町 本郷矢賀	金屋	93	8							
14	美土里町 横田岩倉	中郷	94	8							
15	美土里町 上横田	上横田	95	8							
16	美土里町 戌谷	戌谷	96	6							
17	美土里町 高浜	高浜	97	8							
18	美土里町 塩瀬	塩瀬	98	5							
19	美土里町 下日南	下日南	99	6							
20	美土里町 北下叶口	矢賀	100	8							
21	美土里町 畠田迫	畠田迫	101	6							
22	美土里町 本郷砂田	金屋	237	5							
23	美土里町 本郷高浜	上青	307	6							
24	美土里町 北石丸	石丸	308	8							
25	美土里町 桑田上音地	中北	309	5							
26	美土里町 生田助実	助実	310	5							
27	高宮町川根 亀谷	亀谷	102	5							

番号	住所	箇所名	箇所番号	人家戸数	幼稚園	児童福祉施設	医療提供施設	老人福祉施設	身体障害者構成援護施設	知的障害者援護施設	備考
28	高宮町川根二重谷	二重谷	103	5							
29	高宮町川根田草	川根	104	1							
30	高宮町川根下原	下原	105	4							
31	高宮町佐々部下式敷	下式敷	106	8							
32	高宮町森原	森原	107	6							
33	高宮町佐々部野部	野部	108	6							
34	高宮町佐々部後側	後側	109	7							
35	高宮町佐々部森側	森側	110	8							
36	高宮町佐々部前側	前側	111	4							
37	高宮町船木所木	所木	112	3							
38	高宮町原田仁王丸下組	仁王丸下組	311	1							
39	高宮町川根亀谷	亀谷	312	1							
40	高宮町船木田屋郷	田屋郷	313	6							
41	高宮町房後新迫	新迫	314	5							
42	高宮町羽佐竹野々原	野々原	315	0							
43	高宮町佐々部後側	後側	316	2	1						ふなさ保育園
44	高宮町川根谷口	谷口	317	7							
45	高宮町佐々部五十貫部	五十貫部	318	5							
46	高宮町川根竹貞	竹貞	319	5							
47	高宮町川根田草	田草	320	5							
48	高宮町川根上梶矢	上梶矢	321	8							
49	高宮町川根上梶矢	上梶矢	322	5							
50	高宮町佐々部下式敷	下式敷	323	5							
51	高宮町船木日原橋	日原橋	324	4							
52	高宮町船木水谷	水谷	355	5							
53	高宮町船木島之尾	島之尾	356	5							
54	高宮町船木水谷	水谷	357	5							
55	高宮町船木下場	下場	358	3							
56	高宮町船木上福田	上福田	359	2							

4 山地災害危険地一覧表

(令和3年4月1日現在)

番号	危険地区の種類		所在地	面積 (ha)
吉田町				
1	山腹崩壊	民有林	多治比西滝谷山	3.0
2	山腹崩壊	民有林	多治比	1.0
3	山腹崩壊	民有林	多治比	3.0
4	山腹崩壊	民有林	多治比	1.0
5	山腹崩壊	民有林	多治比四ツ山	1.0
6	山腹崩壊	民有林	多治比四ツ山	1.0
7	山腹崩壊	民有林	多治比鳥帽子	3.0
8	山腹崩壊	民有林	中馬	2.0
9	山腹崩壊	民有林	西浦日南山	1.0
10	山腹崩壊	民有林	相合宮崎	5.0
11	山腹崩壊	民有林	吉田柳原	1.0
12	山腹崩壊	民有林	吉田郡山	9.0
13	山腹崩壊	民有林	常友常楽寺末永	5.0
14	山腹崩壊	民有林	常友森永	1.0
15	山腹崩壊	民有林	常友	1.0
16	山腹崩壊	民有林	国司高塚	14.0
17	山腹崩壊	民有林	川本福田平	1.0
18	山腹崩壊	民有林	中馬地後安	2.0
19	山腹崩壊	民有林	小山上ノ谷	2.0
20	山腹崩壊	民有林	小山番掛	4.0
21	山腹崩壊	民有林	上入江風呂ヶ迫	2.0
22	山腹崩壊	民有林	吉田郡山	9.0
23	山腹崩壊	国有林	吉田柿原山65	15.0
24	山腹崩壊	国有林	津々羅津々羅山71	3.0
25	山腹崩壊	民有林	中馬小迫山	1.0
26	山腹崩壊	民有林	中馬金広	1.0
27	山腹崩壊	民有林	西浦	1.0
28	崩壊土砂流出	民有林	多治比津々羅	0.4
29	崩壊土砂流出	民有林	多治比花神	0.4
30	崩壊土砂流出	民有林	多治比鳥帽子	0.5
31	崩壊土砂流出	民有林	相合	0.9
32	崩壊土砂流出	民有林	相合会下堂	0.5
33	崩壊土砂流出	民有林	山部長友	0.5
34	崩壊土砂流出	民有林	吉田押廻	0.5
35	崩壊土砂流出	民有林	山手	0.5
36	崩壊土砂流出	民有林	吉田郡山	0.7
37	崩壊土砂流出	民有林	山手奥之谷	0.5
38	崩壊土砂流出	民有林	常楽寺平上	0.7
39	崩壊土砂流出	民有林	吉田会下山	0.5
40	崩壊土砂流出	民有林	吉田会下山	0.5
41	崩壊土砂流出	民有林	吉田会下山	0.5
42	崩壊土砂流出	民有林	桂宮ヶ谷	0.5
43	崩壊土砂流出	民有林	福原大谷山	0.5
44	崩壊土砂流出	民有林	竹原松尾山	0.4
45	崩壊土砂流出	民有林	多治比本峠	2.1
46	崩壊土砂流出	民有林	多治比本峠	1.5
47	崩壊土砂流出	民有林	山手二ツ山	1.2

番号	危険地区の種類		所在地	面積 (ha)
48	崩壊土砂流出	民有林	福原明見山	1.5
49	崩壊土砂流出	民有林	上入江柏山・清水	0.8
50	崩壊土砂流出	民有林	多治比西滝谷山	0.7
51	崩壊土砂流出	民有林	上入江清水	1.0
52	崩壊土砂流出	国有林	吉田柿原山65	0.9
53	崩壊土砂流出	国有林	津々羅津々羅山70	0.8
54	山腹崩壊	民有林	中馬則頭	0.5
55	山腹崩壊	民有林	中馬則頭	0.5
56	山腹崩壊	民有林	中馬加金迫	0.5
57	山腹崩壊	民有林	桂 峠	0.2
58	山腹崩壊	民有林	吉田郡山	0.5
59	山腹崩壊	民有林	吉田平原	0.5
60	山腹崩壊	民有林	小山上野谷	0.2
61	山腹崩壊	民有林	吉田郡山	1.5
62	山腹崩壊	民有林	吉田郡山	0.5
63	山腹崩壊	民有林	常楽寺船山	0.5
64	山腹崩壊	民有林	小山後藤庵	0.5
65	山腹崩壊	民有林	小山平岩	0.5
66	山腹崩壊	民有林	中馬山崎山	0.5
67	山腹崩壊	民有林	上入江給分山	0.2
68	崩壊土砂流出	民有林	桂五升田	1.5
69	山腹崩壊	民有林	多治比津々羅	0.2
70	山腹崩壊	民有林	中馬末光山	2.0
71	山腹崩壊	民有林	中馬小迫山	0.5
72	山腹崩壊	民有林	竹原松尾山	0.2
73	山腹崩壊	民有林	相合会下堂	0.3
74	山腹崩壊	民有林	多治比大池谷	0.5
75	山腹崩壊	民有林	常友青光	0.5
76	山腹崩壊	民有林	中馬河内吉ヶ谷山	0.5
77	崩壊土砂流出	民有林	小山薬師平	0.1
78	崩壊土砂流出	民有林	常友字森永	0.2
79	崩壊土砂流出	民有林	福原中郷	3.0
80	山腹崩壊	民有林	中馬則頭	0.1
81	崩壊土砂流出	民有林	吉田四軒屋	2.5
82	崩壊土砂流出	民有林	上入江中尊寺	1.0
83	崩壊土砂流出	民有林	桂中山表平	0.3
84	崩壊土砂流出	民有林	吉田外堀	0.4
85	山腹崩壊	民有林	多治比日南	0.1
八千代町				
86	山腹崩壊	民有林	土師半ヶ丸	1.0
87	山腹崩壊	民有林	勝田日南	1.0
88	山腹崩壊	民有林	勝田日南	1.0
89	山腹崩壊	民有林	下根山崎	11.0
90	山腹崩壊	民有林	下根鐘付免	3.0
91	山腹崩壊	民有林	佐々井大谷	1.0
92	山腹崩壊	民有林	勝田中大又	1.0
93	山腹崩壊	民有林	勝田大又山	1.0
94	山腹崩壊	民有林	向山観嶽	2.0
95	山腹崩壊	民有林	上根後陣	3.0
96	山腹崩壊	民有林	向山大原	1.0
97	山腹崩壊	民有林	下根高平寺	0.5
98	山腹崩壊	民有林	下根鳥落	1.0
99	山腹崩壊	民有林	佐々井道面	0.5
100	地すべり	民有林	向山観嶽	4.0

番号	危険地区の種類		所在地	面積 (ha)
101	崩壊土砂流出	民有林	土師畑ヶ谷	0.9
102	崩壊土砂流出	民有林	土師小建	2.0
103	崩壊土砂流出	民有林	勝田下大又	1.4
104	崩壊土砂流出	民有林	勝田隠地	0.7
105	崩壊土砂流出	民有林	勝田隠地	0.9
106	崩壊土砂流出	民有林	佐々井登路木	0.5
107	崩壊土砂流出	民有林	佐々井登路木	0.7
108	崩壊土砂流出	民有林	下根清水平	2.3
109	崩壊土砂流出	民有林	勝田西大又	0.9
110	崩壊土砂流出	民有林	向山大原	1.4
111	崩壊土砂流出	民有林	向山観嶽	0.5
112	崩壊土砂流出	民有林	向山櫛嶺	0.4
113	崩壊土砂流出	民有林	向山櫛嶺	0.2
114	崩壊土砂流出	民有林	下根二ノ谷	0.9
115	崩壊土砂流出	民有林	下根三ノ谷	1.1
116	崩壊土砂流出	民有林	下根下鞆	0.9
117	崩壊土砂流出	民有林	下根西ヶ迫	0.5
118	崩壊土砂流出	民有林	下根梶屋谷	1.1
119	崩壊土砂流出	民有林	下根西ヶ迫	1.1
120	崩壊土砂流出	民有林	上根鳥ヶ丸	1.1
121	崩壊土砂流出	民有林	佐々井谷の城	1.5
122	崩壊土砂流出	民有林	下根梶屋谷	1.6
123	崩壊土砂流出	民有林	向山櫛嶺	0.3
124	崩壊土砂流出	民有林	土師鑑返	3.0
125	山腹崩壊	民有林	土師武士ヶ城	0.3
126	山腹崩壊	民有林	下根高平寺	0.5
127	崩壊土砂流出	民有林	佐々井為政	0.5
128	山腹崩壊	民有林	佐々井丸山	0.1
129	山腹崩壊	民有林	向山罫ヶ丸	0.2
130	山腹崩壊	民有林	上根沼内	0.1
131	山腹崩壊	民有林	下根長迫	0.2
132	山腹崩壊	民有林	勝田上谷	0.2
133	崩壊土砂流出	民有林	佐々井登路木	3.0
134	山腹崩壊	民有林	上根源田	0.4
美土里町				
135	山腹崩壊	民有林	生田川下	1.0
136	山腹崩壊	民有林	生田犬伏山	3.0
137	山腹崩壊	民有林	生田犬伏山	1.0
138	山腹崩壊	民有林	生田中青	1.0
139	山腹崩壊	民有林	北合呂石	2.0
140	山腹崩壊	民有林	北道ヶ谷	2.0
141	山腹崩壊	民有林	桑田打道	1.0
142	山腹崩壊	民有林	桑田団原	3.0
143	山腹崩壊	民有林	桑田鷹巣	3.0
144	山腹崩壊	民有林	桑田鷹巣	2.0
145	山腹崩壊	民有林	桑田林ヶ原	1.0
146	山腹崩壊	民有林	桑田弥山	2.0
147	山腹崩壊	民有林	北滝原山	2.0
148	山腹崩壊	民有林	北中風呂	1.0
149	山腹崩壊	民有林	北中風呂	2.0
150	山腹崩壊	民有林	本郷長谷	3.0
151	山腹崩壊	民有林	本郷場ヶ谷	1.0
152	山腹崩壊	民有林	本郷鉄井山	1.0
153	山腹崩壊	民有林	本郷水ヶ尻	1.0

番号	危険地区の種類		所在地	面積 (ha)
154	山腹崩壊	民有林	本郷井手ヶ平	3.0
155	山腹崩壊	民有林	本郷中野山	3.0
156	山腹崩壊	民有林	横田西ヶ平	3.0
157	山腹崩壊	民有林	本郷高奈須	3.0
158	山腹崩壊	民有林	本郷日野城	2.0
159	山腹崩壊	民有林	本郷日南山	2.0
160	山腹崩壊	民有林	本郷城平	1.0
161	山腹崩壊	民有林	本郷専野	1.0
162	山腹崩壊	民有林	本郷亮兼	1.0
163	山腹崩壊	民有林	本郷中野山	2.0
164	山腹崩壊	民有林	本郷高松山	2.0
165	山腹崩壊	民有林	本郷広谷	2.0
166	山腹崩壊	民有林	本郷殿山	2.0
167	山腹崩壊	民有林	本郷羽小場	2.0
168	山腹崩壊	民有林	本郷焼山	2.0
169	山腹崩壊	民有林	本郷中山	1.0
170	山腹崩壊	民有林	本郷広谷	2.0
171	山腹崩壊	民有林	本郷亮兼	2.0
172	山腹崩壊	民有林	本郷天具石	1.0
173	山腹崩壊	民有林	横田東山	1.0
174	山腹崩壊	民有林	横田三百谷	3.0
175	山腹崩壊	国有林	生田犬伏山94	12.0
176	山腹崩壊	国有林	生田犬伏山85	20.0
177	山腹崩壊	国有林	生田犬伏山98	4.0
178	山腹崩壊	国有林	生田犬伏山98	5.0
179	山腹崩壊	民有林	北登尾	1.0
180	崩壊土砂流出	民有林	生田栃谷	1.8
181	崩壊土砂流出	民有林	生田平佐工谷	2.3
182	崩壊土砂流出	民有林	生田程原奥	5.4
183	崩壊土砂流出	民有林	生田上青	0.9
184	崩壊土砂流出	民有林	生田上青	0.9
185	崩壊土砂流出	民有林	生田穴ヶ峠	3.2
186	崩壊土砂流出	民有林	生田山崎	1.1
187	崩壊土砂流出	民有林	生田山崎	1.4
188	崩壊土砂流出	民有林	生田楨ヶ奥	2.7
189	崩壊土砂流出	民有林	生田石丸	1.8
190	崩壊土砂流出	民有林	生田新開切	1.8
191	崩壊土砂流出	民有林	北宮ヶ谷	2.7
192	崩壊土砂流出	民有林	桑田作り山	0.5
193	崩壊土砂流出	民有林	北滝源平	0.9
194	崩壊土砂流出	民有林	北滝源平	0.9
195	崩壊土砂流出	民有林	北中風呂	0.9
196	崩壊土砂流出	民有林	北鉄穴	0.9
197	崩壊土砂流出	民有林	本郷場ヶ谷	2.7
198	崩壊土砂流出	民有林	本郷石船	4.5
199	崩壊土砂流出	民有林	本郷石船	3.2
200	崩壊土砂流出	民有林	本郷井手ヶ平	1.4
201	崩壊土砂流出	民有林	横田神田	1.1
202	崩壊土砂流出	民有林	本郷城平	0.7
203	崩壊土砂流出	民有林	本郷高城	0.9
204	崩壊土砂流出	民有林	本郷大石ヶ谷	1.0
205	崩壊土砂流出	民有林	本郷黒懸	1.8
206	崩壊土砂流出	国有林	生田犬伏山94	1.4
207	山腹崩壊	民有林	本郷引地	0.1

番号	危険地区の種類		所在地	面積 (ha)
208	山腹崩壊	民有林	本郷中原	1.0
209	山腹崩壊	民有林	桑田弥山	0.5
210	山腹崩壊	民有林	本郷古畑	0.2
高宮町				
211	山腹崩壊	民有林	桑田弥山	0.6
212	山腹崩壊	民有林	本郷高奈須	0.6
213	山腹崩壊	民有林	川根大神谷	5.0
214	山腹崩壊	民有林	川根藤ヶ谷	1.0
215	山腹崩壊	民有林	川根火ノ山	1.0
216	山腹崩壊	民有林	川根火ノ山	1.0
217	山腹崩壊	民有林	川根火ノ山	4.0
218	山腹崩壊	民有林	川根三国山	3.0
219	山腹崩壊	民有林	川根三国山	2.0
220	山腹崩壊	民有林	川根東川	1.0
221	山腹崩壊	民有林	川根竹貞	1.0
222	山腹崩壊	民有林	川根竹貞	6.0
223	山腹崩壊	民有林	川根中谷	1.0
224	山腹崩壊	民有林	船木大仙	2.0
225	山腹崩壊	民有林	川根亀谷	1.0
226	山腹崩壊	民有林	川根葛菴	4.0
227	山腹崩壊	民有林	川根二重谷	3.0
228	山腹崩壊	民有林	川根中津	4.0
229	山腹崩壊	民有林	川根中山	1.0
230	山腹崩壊	民有林	川根道ヶ谷	1.0
231	山腹崩壊	民有林	川根薬師	1.0
232	山腹崩壊	民有林	川根大谷	2.0
233	山腹崩壊	民有林	川根城山	1.0
234	山腹崩壊	民有林	川根大谷	2.0
235	山腹崩壊	民有林	川根水無	2.0
236	山腹崩壊	民有林	川根釜岩	1.0
237	山腹崩壊	民有林	川根三田谷	2.0
238	山腹崩壊	民有林	川根三田谷	5.0
239	山腹崩壊	民有林	佐々部三田谷	1.0
240	山腹崩壊	民有林	佐々部七谷	5.0
241	山腹崩壊	民有林	佐々部七谷	7.0
242	山腹崩壊	民有林	佐々部和佐田	1.0
243	山腹崩壊	民有林	佐々部門戸	3.0
244	山腹崩壊	民有林	佐々部名倉	4.0
245	山腹崩壊	民有林	佐々部名倉	2.0
246	山腹崩壊	民有林	佐々部中島	4.0
247	山腹崩壊	民有林	佐々部和佐田	6.0
248	山腹崩壊	民有林	佐々部石原	3.0
249	山腹崩壊	民有林	佐々部龍王	5.0
250	山腹崩壊	民有林	佐々部信木	1.0
251	山腹崩壊	民有林	佐々部信木	3.0
252	山腹崩壊	民有林	船木所木	1.0
253	山腹崩壊	民有林	船木所木	1.0
254	山腹崩壊	民有林	船木下用地	1.0
255	山腹崩壊	民有林	船木上用地	1.0
256	山腹崩壊	民有林	船木上用地	2.0
257	山腹崩壊	民有林	船木上用地	1.0
258	山腹崩壊	民有林	船木上用地	1.0
259	山腹崩壊	民有林	船木下用地	2.0
260	山腹崩壊	民有林	船木叶谷	1.0

番号	危険地区の種類		所在地	面積 (ha)
261	山腹崩壊	民有林	船木乙木	1.0
262	山腹崩壊	民有林	船木乙木	1.0
263	山腹崩壊	民有林	船木乙木	4.0
264	山腹崩壊	民有林	船木大仙	1.0
265	山腹崩壊	民有林	船木大人	1.0
266	山腹崩壊	民有林	船木谷塚	1.0
267	山腹崩壊	民有林	船木谷塚	2.0
268	山腹崩壊	民有林	船木谷塚	2.0
269	山腹崩壊	民有林	船木叶谷	7.0
270	山腹崩壊	民有林	羽佐竹法子峠	2.0
271	山腹崩壊	民有林	来女木嫁越	1.0
272	山腹崩壊	民有林	佐々部龍王	1.0
273	山腹崩壊	民有林	船木土井田	2.0
274	山腹崩壊	民有林	船木土井田	5.0
275	山腹崩壊	民有林	船木土井田	1.0
276	山腹崩壊	民有林	佐々部光明寺	3.0
277	山腹崩壊	民有林	房後立石	1.0
278	山腹崩壊	民有林	房後立石	3.0
279	山腹崩壊	民有林	房後立石	1.0
280	山腹崩壊	民有林	佐々部大迫	2.0
281	山腹崩壊	民有林	佐々部大迫	1.0
282	山腹崩壊	民有林	佐々部光明寺	3.0
283	山腹崩壊	民有林	佐々部西田	2.0
284	山腹崩壊	民有林	佐々部西田	1.0
285	山腹崩壊	民有林	佐々部大畑	1.0
286	山腹崩壊	民有林	羽佐竹後谷	2.0
287	山腹崩壊	民有林	船木中田山	2.0
288	山腹崩壊	民有林	船木天王	1.0
289	山腹崩壊	民有林	船木天王	2.0
290	山腹崩壊	民有林	船木大人	3.0
291	山腹崩壊	民有林	船木福丸山	1.0
292	山腹崩壊	民有林	船木石原山	1.0
293	山腹崩壊	民有林	船木福丸山	1.0
294	山腹崩壊	民有林	船木石原山	1.0
295	山腹崩壊	民有林	原田穴戸山	1.0
296	山腹崩壊	民有林	原田陣ヶ丸	2.0
297	山腹崩壊	民有林	原田陣ヶ丸	1.0
298	山腹崩壊	民有林	原田辰頭	1.0
299	山腹崩壊	民有林	房後恵下谷	1.0
300	山腹崩壊	民有林	房後寸志名郷	1.0
301	山腹崩壊	民有林	原田登合	1.0
302	山腹崩壊	民有林	原田登合	1.0
303	山腹崩壊	民有林	原田中山	1.0
304	山腹崩壊	民有林	原田鳥越	1.0
305	山腹崩壊	民有林	原田物見ヶ丸	1.0
306	山腹崩壊	民有林	川根大神谷	1.0
307	山腹崩壊	民有林	羽佐竹寺峠	1.0
308	山腹崩壊	民有林	川根中谷	1.0
309	山腹崩壊	民有林	佐々部大迫	2.0
310	山腹崩壊	民有林	川根栃林	2.0
311	山腹崩壊	民有林	川根中谷	4.0
312	山腹崩壊	民有林	川根直会	0.5
313	崩壊土砂流出	民有林	川根竹貞	0.6
314	崩壊土砂流出	民有林	川根西川	0.5

番号	危険地区の種類		所在地	面積 (ha)
315	崩壊土砂流出	民有林	川根中谷	0.8
316	崩壊土砂流出	民有林	川根下原	0.4
317	崩壊土砂流出	民有林	川根亀谷	0.6
318	崩壊土砂流出	民有林	川根道ヶ谷	0.5
319	崩壊土砂流出	民有林	佐々部名倉	0.2
320	崩壊土砂流出	民有林	佐々部和佐田	0.5
321	崩壊土砂流出	民有林	佐々部和佐田	0.5
322	崩壊土砂流出	民有林	船木所木	0.4
323	崩壊土砂流出	民有林	船木所木	0.5
324	崩壊土砂流出	民有林	船木大仙	0.5
325	崩壊土砂流出	民有林	船木大仙	0.5
326	崩壊土砂流出	民有林	船木谷塚	0.2
327	崩壊土砂流出	民有林	船木土井田	0.5
328	崩壊土砂流出	民有林	船木大人	0.3
329	崩壊土砂流出	民有林	原田笹平	0.4
330	崩壊土砂流出	民有林	川根水無	0.6
331	崩壊土砂流出	民有林	佐々部信木	10.0
332	崩壊土砂流出	民有林	佐々部三田谷	1.4
333	崩壊土砂流出	民有林	川根竹貞 (A)	0.7
334	崩壊土砂流出	民有林	川根西川	0.5
335	崩壊土砂流出	民有林	佐々部三田谷	10.5
336	崩壊土砂流出	民有林	佐々部和佐田	0.7
337	崩壊土砂流出	民有林	船木天王 (1)	0.4
338	崩壊土砂流出	民有林	佐々部和佐田	0.5
339	崩壊土砂流出	民有林	房後立石	0.3
340	崩壊土砂流出	民有林	佐々部和佐田	0.2
341	崩壊土砂流出	民有林	川根妙見	0.4
342	崩壊土砂流出	民有林	川根三田谷	0.4
343	崩壊土砂流出	民有林	原田段城丸	0.4
344	崩壊土砂流出	民有林	川根薬師	1.0
345	崩壊土砂流出	国有林	川根熊谷山113	3.5
346	崩壊土砂流出	国有林	川根亀谷山103	1.2
347	崩壊土砂流出	民有林	川根中津	1.0
348	山腹崩壊	民有林	佐々部門田	0.2
349	山腹崩壊	民有林	佐々部門田	0.2
350	山腹崩壊	民有林	来女木城ヶ迫	0.1
351	山腹崩壊	民有林	佐々部竹部迫	0.5
352	山腹崩壊	民有林	原田宍戸城	1.0
353	山腹崩壊	民有林	川根中津	0.1
354	山腹崩壊	民有林	船木中野郷	0.5
355	山腹崩壊	民有林	川根向薬師	0.3
356	山腹崩壊	民有林	川根三田谷	0.3
357	山腹崩壊	民有林	川根三田谷	0.4
358	山腹崩壊	民有林	川根築品	0.5
359	崩壊土砂流出	民有林	原田簾	3.0
360	山腹崩壊	民有林	川根葛籠	0.4
361	山腹崩壊	民有林	川根中津	0.2
362	山腹崩壊	民有林	川根三田谷	0.3
363	山腹崩壊	民有林	川根三田谷	0.2
364	山腹崩壊	民有林	川根下川根	0.1
365	山腹崩壊	民有林	川根直会	0.1
366	山腹崩壊	民有林	川根三田谷	0.1
367	山腹崩壊	民有林	川根中谷	0.1
368	山腹崩壊	民有林	船木叶谷	0.5

番号	危険地区の種類		所在地	面積 (ha)
369	山腹崩壊	民有林	佐々部西田	0.3
370	山腹崩壊	民有林	船木乙木	0.2
371	山腹崩壊	民有林	羽佐竹前側	0.8
372	山腹崩壊	民有林	川根塚ヶ谷	1.1
373	山腹崩壊	国有林	川根熊谷山	9.0
甲田町				
373	山腹崩壊	民有林	上小原城ヶ平	1.0
374	山腹崩壊	民有林	上小原城ヶ平	1.0
375	山腹崩壊	民有林	上小原重広山	3.0
376	山腹崩壊	民有林	上小原先迫	3.0
377	山腹崩壊	民有林	上小原天神平	5.0
378	山腹崩壊	民有林	高田原毛宗坊山	3.0
379	山腹崩壊	民有林	高田原前平佐	2.0
380	山腹崩壊	民有林	高田原前平佐	4.0
381	山腹崩壊	民有林	高田原毛宗坊山	2.0
382	山腹崩壊	民有林	上小原立岩	3.0
383	山腹崩壊	民有林	高田原明光山	2.0
384	山腹崩壊	民有林	下小原表平	4.0
385	山腹崩壊	民有林	下小原クニザネ	1.0
386	山腹崩壊	民有林	高田原後平佐	1.0
387	山腹崩壊	民有林	上甲立五竜山	2.0
388	山腹崩壊	民有林	下甲立催先	2.0
389	山腹崩壊	民有林	下甲立催先	1.0
390	山腹崩壊	民有林	下甲立河平	9.0
391	山腹崩壊	民有林	浅塚中山	3.0
392	山腹崩壊	民有林	浅塚西ノ峠	3.0
393	山腹崩壊	民有林	浅塚中山	1.0
394	山腹崩壊	民有林	浅塚城山	5.0
395	山腹崩壊	民有林	深瀬長畑	1.0
396	山腹崩壊	民有林	深瀬森屋谷	4.0
397	山腹崩壊	民有林	深瀬森屋谷	1.0
398	山腹崩壊	民有林	深瀬越見山	5.0
399	山腹崩壊	民有林	深瀬犬飼平	1.0
400	山腹崩壊	民有林	深瀬霧ヶ壟	1.0
401	山腹崩壊	民有林	糶地寺山	1.0
402	山腹崩壊	国有林	高田原安瀬平山46 47	11.0
403	山腹崩壊	国有林	下小原高屋平山66	9.0
404	山腹崩壊	民有林	上小原掘迫	1.0
405	崩壊土砂流出	民有林	浅塚平田	2.0
406	崩壊土砂流出	民有林	上甲立余谷	0.8
407	崩壊土砂流出	民有林	上甲立加屋	1.4
408	崩壊土砂流出	民有林	上小原井才田	1.8
409	崩壊土砂流出	民有林	下小原祇園谷	2.0
410	崩壊土砂流出	民有林	高田原毛宗坊山	2.3
411	崩壊土砂流出	民有林	上小原城ヶ平	1.1
412	崩壊土砂流出	民有林	下甲立河平	0.9
413	崩壊土砂流出	国有林	高田原安瀬平山46	0.8
414	崩壊土砂流出	国有林	高田原安瀬平山46 47	1.2
415	山腹崩壊	民有林	上小原井才田	0.2
416	山腹崩壊	民有林	糶地寺迫	0.3
417	山腹崩壊	民有林	下小原谷上	0.4
418	山腹崩壊	民有林	深瀬上組	0.4
419	山腹崩壊	民有林	深瀬正源山	0.3
420	山腹崩壊	民有林	浅塚中庄	0.1

番号	危険地区の種類		所在地	面積 (ha)
421	山腹崩壊	民有林	上甲立開原	0.1
422	山腹崩壊	民有林	浅塚平田	0.2
423	山腹崩壊	民有林	上小原下高地	0.4
424	山腹崩壊	民有林	稼地荒神	0.1
425	山腹崩壊	民有林	上小原池ノ内	0.1
426	山腹崩壊	民有林	稼地下郷	0.2
向原町				
427	山腹崩壊	民有林	戸島谷合	1.0
428	山腹崩壊	民有林	戸島越角山	1.0
429	山腹崩壊	民有林	長田高大地山	1.0
430	山腹崩壊	民有林	長田東山	7.0
431	山腹崩壊	民有林	長田国貞山	5.0
432	山腹崩壊	民有林	有留水ヶ谷	9.0
433	山腹崩壊	民有林	有留横吹	1.0
434	山腹崩壊	民有林	有留成戸山	12.0
435	山腹崩壊	民有林	有留打上ヶ	3.0
436	山腹崩壊	民有林	有留大田迫	2.0
437	山腹崩壊	民有林	有留阿部ヶ峠	4.0
438	山腹崩壊	民有林	保垣谷尻	1.0
439	山腹崩壊	民有林	保垣重信	1.0
440	山腹崩壊	民有林	保垣楠城	3.0
441	山腹崩壊	民有林	保垣宮谷	3.0
442	山腹崩壊	民有林	保垣勝負城	1.0
443	山腹崩壊	民有林	保垣重実	14.0
444	山腹崩壊	民有林	坂大宋山	1.0
445	山腹崩壊	民有林	坂水野内	3.0
446	山腹崩壊	民有林	坂余京寺	3.0
447	山腹崩壊	民有林	坂友成山	2.0
448	山腹崩壊	民有林	坂山田平	1.0
449	山腹崩壊	民有林	坂山田平	2.0
450	山腹崩壊	民有林	坂大谷山	8.0
451	山腹崩壊	民有林	坂堂風呂	1.0
452	山腹崩壊	民有林	坂石堂丸山	11.0
453	山腹崩壊	民有林	坂上隠地山	1.0
454	山腹崩壊	民有林	坂上隠地山	1.0
455	山腹崩壊	民有林	坂歌木山	2.0
456	山腹崩壊	民有林	長田ホウソ原山	1.0
457	山腹崩壊	民有林	有留松ヶ平	1.0
458	山腹崩壊	国有林	坂谷坂山59	8.0
459	崩壊土砂流出	民有林	戸島長谷木	0.3
460	崩壊土砂流出	民有林	有留亀ヶ丸	0.2
461	崩壊土砂流出	民有林	有田打上ヶ	0.4
462	崩壊土砂流出	民有林	保垣大笹	0.9
463	崩壊土砂流出	民有林	保垣重信	0.7
464	崩壊土砂流出	民有林	有留大福寺	1.4
465	崩壊土砂流出	民有林	保垣楠城	1.5
466	崩壊土砂流出	民有林	坂大谷山	1.4
467	崩壊土砂流出	民有林	坂堂風呂	3.2
468	崩壊土砂流出	民有林	長田船ヶ谷山	1.0
469	崩壊土砂流出	民有林	戸島一ツ町	6.5
470	山腹崩壊	民有林	長田丹山	0.2
471	山腹崩壊	民有林	長田老町田	0.8
472	山腹崩壊	民有林	保垣重実	0.4
473	山腹崩壊	民有林	保垣堀迫	0.1
474	山腹崩壊	民有林	坂丸山	0.1

5 防災重点ため池一覧表

(令和3年4月1日)

吉田町

ため池番号	ため池名		所在地	堤高	堤長	総貯水量	被害戸数
				(m)	(m)	(千 m ³)	
343810001	長迫池	ながさこいけ	多治比字長迫	3.5	36	1.49	1
343810003	黒草池	くろくさいけ	多治比字高猿	2.7	12	0.18	
343810004	国本池	くにもといけ	多治比	2.4		0.12	
343810005	刈屋谷池	かりやたにいけ	多治比	3.3		0.29	
343810006	観音池	かんおんいけ	多治比字京免 1673	2.1	33	0.19	3
343810007	大谷池	おおたにいけ	多治比字日南	3.8	26	0.3	8
343810011	ひわ迫池	ひわさこいけ	多治比向川原	3.9	26	1.35	4
343810012	小林池	こばやしいけ	多治比字津々羅 4180	4.5	63	6.1	8
343810013	大堤池	おおつつみいけ	西浦字峠田 752	3.7	77	8.7	31
343810016	高屋池	たかやいけ	西浦字日南山 938	7.4	34	4.19	22
343810018	掛迫池	かけざこいけ	西浦字日南山 683	5.5	65	5.5	18
343810019	黄番池	おうばんいけ	西浦字畑 468	0.1	43	0.1	13
343810021	亀谷池	かめたにいけ	西浦字大原 1277	2.7	17	0.08	
343810022	浄土池	じょうどいけ	西浦久保山	2.5	56	1.27	5
343810025	黒木池	くろきいけ	西浦字河内迫 153	7.5	76	21	37
343810027	鬼正面池	きしょうめんいけ	西浦字京免 437-3 ほか	3.5	46	1.89	9
343810028	平神池	ひらがみいけ	相合字平神 148	2.3	48	0.4	
343810029	中山池	なかやまいけ	相合字平神 184-1	2.5	41	0.45	3
343810031	甲宮ノ沖池	こうみやのおきいけ	相合字松の木 1580	1.4	44	1.4	2
343810035	峠池	たおいけ	山部字甲山 271	3.5	40	1.7	1
343810036	胡池	えびすいけ	山部字甲山 708	3.6	40	3.92	5
343810037	下胡池	しもえびすいけ	山部甲山 711	4.2		1.5	
343810039	恩田池	おんだいけ	相合字栗屋谷 1652	4.5	66	6.5	4
343810040	末永池	すえながいけ	常友	3.1		0.41	
343810045	松川池	まつかわいけ	中馬日南為 479-2	2.4		0.21	
343810046	比久一号	びく1ごう	川本字比久	3.6	40	1.05	9
343810047	比久2号池	びく2ごいけ	川本字比久	6	54	4.8	17
343810048	牧村池	まきむらいけ	川本字革細工	2.3	21	0.25	
343810049	竹原池	たけはらいけ	竹原字河内 95	3	33	0.78	5
343810050	平田谷池	ひらただにいけ	小山字茱萸谷	8	58	6.15	3
343810052	梅之木谷池	うめのきだにいけ	小山字梅之木谷 249-3	9.3	38	6.96	8
343810054	富田池下	とんだいけしも	小山平岩 116-1	3.5	15	0.3	
343819990	富田池上	とんだいけかみ	小山平岩 116-1				
343810055	肘屋谷ため池(富田池)	ひじやだにためいけ(とんだいけ)	小山字砂堀 2-1	3.6	31	0.61	3
343810060	木舟1号池	きふね1ごういけ	山手字木船 1716-2 に隣接	2.1	37	0.27	
343810061	狼岩池	おおかみいわいけ	中馬河内字河内狼岩	10	90	23	3

ため池番号	ため池名		所在地	堤高	堤長	総貯水量	被害 戸数
				(m)	(m)	(千 m3)	
343810068	国太郎池	くにたろういけ	吉田上飛諏訪 4270	2.4		1.08	
343810069	長兵衛池	ちょうべいいけ	内堀甲山 1099	8		4	
343810070	第1号押廻池	だい1ごうおしまわしいけ	内堀甲山 1104-4	6.4		1.48	
343810071	第2号押廻池	だい2ごうおしまわしいけ	吉田内堀甲山	6.1	57	3.17	8
343810073	大浜池	おおはまいけ	吉田字内堀 2030-1	3.6	35.5	3.6	15
343810074	横山池	よこやまいけ	上入江字宮崎 1382-1, 1382-2	2.2	74	2.1	1
343810077	余谷池	よたにいけ	下入江字余谷	6.5	130	9.95	33
343810078	灰谷池	はいだにいけ	桂灰谷 70	5.4	45	3.15	7
343810079	峠池	とうげいけ	桂字下峠 911, 字峠 5	3.32	44	3.32	5
343810080	高野2号池	こうや2ごういけ	桂字山奥	5.2	170	8.97	12
343810081	高野1号	こうや1ごう	桂字山奥	6.2	75	8.51	17
343810082	高野3号	こうや3ごう	高野字大師 574-2	1.6	21	0.1	1
343810083	後谷池	うしろだにいけ	上入江	8.8	45.5	11	11
343810084	於手保池	おてぼいけ	多治比字滝谷山	9	32	41.06	8
343810085	国司1号	くにし1ごう	国司字胡山 1	1.8	28	0.74	
343810086	国司2号	くにし2ごう	国司字胡山 2	4.4	48	3.24	
343810088	国司4号	くにし4ごう	国司字胡山 3	3.6	55	4.49	
343810089	国司5号	くにし5ごう	国司字胡山 4	2.2	62	0.96	
343810091	新堤池	しんづつみいけ	中馬水越マナダ山	5.1	45	3.65	8
343810095	吉見池	よしみいけ	多治比字曲り 2301	1.8	21	0.08	1
343810098	清水池	しみずいけ	中馬字明官地 962	1.7	18	0.34	1
343810102	古土居池	ふるどいけ	中馬字古土居 444	3.7	40	1.8	2
343810103	境ため池	さかいためいけ	大字常楽寺字平之上	4.4	32	1.42	12
343810105	四軒屋池	しけんやいけ	吉田字平原	2.3		0.15	5
343810106	村崎1号池	むらさき1ごういけ	柳原	2.1		0.72	17
342140002	木舟1号池	きふね1ごういけ	山手	2.5		0.27	
342140004	木舟池	きふねいけ	山手東大迫	2	41	1.4	1

八千代町

ため池番号	ため池名		所在地	堤高	堤長	総貯水量	被害 戸数
				(m)	(m)	(千 m3)	
343820001	勝武ヶ原	しょうぶがはら	向山字備前防 10120-7	2	41	1.4	1
343820003	土井	どい	向山字大原 1146	4	15	0.1	
343820007	森実	もりざね	上根森実 640-2	3.5	17	0.35	
343820008	山陽池	さんよういけ	上根字北裏 967	6.3	177	13.7	
343820009	後山 1 号	うしろやま 1 ごと	向山字後山 685	0.51	60	0.51	3
343820011	源田 1 号	げんだ 1 ごと	上根字源田 1012	5.4	41	2.5	4
343820013	源田 3 号	げんだ 3 ごと	上根字日南 1181	2.9	51	0.6	8
343820014	田中	たなか	上根字時ヶ丸 32-2	5	52	1.1	31
343820015	大和池	やまといけ	下根字四の谷 919	15.2	99.7	228	22
343820016	京免	きょうめん	下根字京免 2823-2	2.4	44	0.5	18
343820017	合原	ごうはら	佐々井字合原 1642	2.7	56	2.7	13
343820018	琵琶ヶ屋敷	びわがやしき	佐々井字谷ノ城 11787-1 の一部	12.5	64	12	2
343820020	南合谷溜池 (山道 2 号)	なごうだにためい け (さんどう 2 ごと)	佐々井字山道 10682 番 地 (佐々井為政 1682 番 地)	4.6	53	7.9	5
343820022	橋谷	はしだに	佐々井字橋谷 10589-2	8.74	29.8	8.74	37
343820023	西の奥 1 号	にしのおく 1 ごと	勝田字堂念 871	4.5	59	4.6	9
343820025	西の奥 3 号	にしのおく 3 ごと	勝田字西の奥 10091-2	4.8	50	3.1	
343820026	上谷	うえだに	勝田字上谷 685	0.18	29	0.18	3
343820027	山梨	さんなし	勝田字中山 10476-4	1.6	27	0	2
343820028	安清	やすきよ	土師字寺地 427	0.09	31	0.09	3
343820029	道ヶ谷 1 号	みちがたに 1 ごと	土師字新米 596-2 (下 の谷)	3.9	63	1.4	1
343820030	道ヶ谷 2 号	みちがたに 2 ごと	土師字小掛 629-1	1.65	37	1.1	5
343820031	下大又	しもおおまた	勝田字下大又 10932-4	5	27	0.8	
343820032	中大又	なかおおまた	勝田字中大又 10688-2	5.5	39	2.6	4
343820033	奥大又	おくおおまた	勝田字上大又 2183	5	27	1.8	

美土里町

ため池番号	ため池名		所在地	堤高	堤長	総貯水量 (千 m ³)	被害 戸数
				(m)	(m)		
343830006	大峠池	おおたおいけ	横田	35.28	82	35.28	4
343830007	前岡	まえおか	横田字鳥信 14194-13	0.13	15.5	0.13	1
343830011	重信日南 1 号	しげのぶひな 1 ごと う	横田字日南	2.8	60	1.3	3
343830014	脇山 4 号	わきやま 4 ごと う	横田	0.09	15	0.09	
343830015	脇山 3 号	わきやま 3 ごと う	横田	1.4		0.05	
343830020	細田	ほそだ	横田字上里 4945-2	0.4	56	0.4	6
343830021	仁井	にい	横田字上里 4887	1.5	29.5	0.1	
343830023	増田 1 号	ますだ 1 ごと う	横田	1.8		0.08	
343830025	近藤	こんどう	横田字川撫迫	3.4	46	0.5	6
343830026	高本	こうもと	横田 4359-1	1.9		0.18	
343830027	うねまさ池	うねまさいけ	横田字白ヶ原無番地	3.9	22	2.5	3
343830028	真蔵坊	しんぞうぼう	横田	0.55	56	0.55	
343830030	水越 3 号池	みずこし 3 ごと ういけ	横田字水越	4.6	31	3.7	1
343830031	水越 2 号池	みずこし 2 ごと ういけ	横田字水越	4.4	40	3.2	
343830034	竹之内 1 号池	たけのうち 1 ごと ういけ	横田字竹之内 1038 ほか	11	133	50	
343830035	竹之内 2 号池	たけのうち 2 ごと ういけ	横田字竹ノ内	3.6	125	5.1	1
343830036	鳥掛 1 号池	とりかけ 1 ごと ういけ	横田字鳥掛	4.1	128	6.2	1
343830040	新堤	しんづつみ	横田字高橋	5.3	81	5.5	42
343830041	梅之木谷	うめのきだに	横田字高橋	2.4	60	0.73	2
343830044	久保土居池	くぼどいいけ	横田字上田 1839-1	6	183	20	66
343830047	漆ヶ谷池	うるしがたにいけ	横田	5.3	32	5.28	2
343830048	寺奥池	てらおくいけ	横田	13.8	100.2	100	7
343830050	原 2 号	はら 2 ごと う	横田字上隠地	3.8	34	2.6	6
343830055	谷口 2 号	たにぐち 2 ごと う	本郷字谷口	0.29	16	0.29	2
343830058	大幡 1 号	おおばん 1 ごと う	本郷字谷口	6.2	80	3.7	7
343830062	岩村	いわむら	本郷字重清	0.43	24	0.43	9
343830064	いもにや	いもにや	本郷字長平	4.5	60	4.5	6
343830068	城平池	じょうひらいけ	本郷字城平	1.4	17	1.4	4
343830070	菅原	すがはら	本郷	0	13	0.03	2
343830073	黒本	くろもと	横田	0.6		0.008	
343830075	大上 1 号	おおうえ 1 ごと う	横田	1.2	20	0	
343830079	橘	たちばな	本郷字広森 2648-2	0.04	15	0.04	1
343830080	埴城池	たおじょういけ	本郷字加賀矢 2857	3.1	53	1.3	7
343830083	峠田池	たおだいけ	本郷字有藤 3074-2	3.8	24	1.9	8
343830084	小谷池	こたにいけ	本郷字小谷 3298	1.2	18	0	1
343830086	山根	やまね	本郷字道円田 4334	1.4	11	0	2
343830087	沖本	おきもと	本郷字広谷 2622	0.014	13	0.014	
343830088	岩口	いわぐち	本郷	0.014	7.5	0.014	
343830091	反本	そりもと	本郷	0.05	9.5	0.05	
343830094	隠居	いんきよ	本郷字反田	0.3	20	0.3	1
343830095	塩瀬	しおせ	本郷字小塩瀬 5016-1	4.6	43	6.4	1

ため池番号	ため池名		所在地	堤高	堤長	総貯水量	被害 戸数
				(m)	(m)	(千 m3)	
343830096	沖下塩瀬	おきもしおせ	本郷字岡本 4773	2.5	46	0.6	1
343830098	大石ケ谷	おおいしがたに	本郷字大石ケ谷	7.2	64	6.6	15
343830101	高藤	たかとう	北字下黒 6104	2	12.5	0.2	
343830110	叶口	かなくち	北	1.2	50	1.2	1
343830111	竹増	たけます	北	0.06	19	0.06	5
343830116	妻ケ谷	つまがたに	北字妻ケ谷	3.5	49	2.1	3
343830117	宗政	むねまさ	北字九文久 3667-2	2	14	0.2	
343830119	脇山 5 号	わきやま 5 ごう	横田字脇山 10613-1	2.8	36	0.7	
343830125	西川	にしかわ	北字 2657-1	0.06	13	0.06	
343830129	大迫谷池	おおさこだにいけ	北字穴峯				
343830130	平城	ひらしろ	北字 3028-1	0.55	35	0.55	2
343830131	雁子原池	がんこばらいけ	北字雁子原	3.3	66	5.3	4
343830140	田丸	たまる	生田	0.17	19	0.17	2
343830149	吉ヶ迫	よしがさこ	桑田字日南	5	40	2.7	4
343830158	谷本	たにもと	横田字上里 4958 - 3, 4958 - 5	0.205	20.5	0.21	1
343830160	折田	おりた	北字栃木 159	3.5	4	0.1	3

高宮町

ため池番号	ため池名		所在地	堤高	堤長	総貯水量 (千 m ³)	被害 戸数
				(m)	(m)		
343840001	山本2号池	やまもと2ごういけ	原田字横細 11398-1	2	32	2.03	1
343840004	山田池	やまだいけ	原田字粒ケ谷 3915-2	1.9	37	0.2	
343840005	粒ケ谷池	くいがたにいけ	原田字中山無地番	2.5	60	1.1	
343840006	山本1号池	やまもと1ごういけ	原田字横細 11378-5 の一部	2	33	1.98	2
343840009	なるとこため池	なるとこためいけ	原田字権現 11201-4	2.6	52	1.8	
343840020	佐々木2号池	ささき2ごういけ	原田字明連 830	2.4	43	0.9	
343840029	久保田池	くぼたいけ	原田字上仁王丸 1244-2	0.3	21	0.3	1
343840031	石迫堤池	いしさこつつみいけ	原田字登合	3.3	31.7	2	3
343840032	あじろ谷池	あじろだにいけ	原田字段城丸 10957-2	6.7	33	3.3	
343840033	道面池	どうめんいけ	原田字米山 4230	3.5	42	1.8	2
343840034	舂納屋池	ますなやいけ	原田字保多ケ谷 甲 4139-1	4.7	31	6.4	
343840037	清水上ため池	しみずがみためいけ	原田字金ヶ峠 1009-2	1.9	33	0.3	2
343840038	清水前ため池	しみずまえためいけ	原田字金ヶ峠 1009-1	1.6	32	0.2	1
343840040	奥のつつみ池	おくのつつみいけ	原田字赤道 1086	1.44	15	1.44	
343840044	風呂山堤	ふろやまつつみ	原田字粒原 3729	2.55	32	2.55	7
343840046	鳥越1号ため池上	とりごえ1ごうためいけ	原田字鳥越 11744	4.2	63	9.4	5
343840047	鳥越2号ため池下	とりごえ2ごうためいけ	原田字鳥越 11736	7.1	65	19.4	5
343840048	後山1号ため池	うしろやま1ごうためいけ	原田字風呂山 11439	9.72	55	9.72	
343840052	新堂ため池	しんどうためいけ	原田字鷹止 10348-4	1.7	135	0.9	2
343840055	清水迫ため池	しみずさこためいけ	原田字風呂山 11514-14	5.5	38	14.1	3
343840056	粒原ため池	くいわたためいけ	原田字風呂山 11489	4.5	64	16	1
343840057	中土ため池	なかどためいけ	原田字上岡田 3478	3.3	55	3.6	4
343840059	小鳥越ため池	ことりごえためいけ	原田字後岡城 11621	3.2	72	3.1	2
343840061	中川2号ため池	なかがわ2ごうためいけ	原田字簾 66-1 に隣接	1.6	39	0.83	2
343840066	切田ため池	きりたためいけ	原田字向切田 437	6.9	107.3	6.2	
343840070	大平ため池	おおひらためいけ	原田字日南側 11420	3.5	31	1.3	1
343840071	迫の奥ため池	さこのおくためいけ	原田字日南側 11425	4.8	27	2.4	6
343840079	大堤	おおつつみ	佐々部字矢谷 309	4.3	114	0.4	1
343840080	古場ため池	こばためいけ	房後字古場 562	4.2	55	2.5	8
343840081	石田ため池	いしだためいけ	房後字石田 559	8.1	61	8.1	9
343840082	恵下谷2号ため池	えげたに2ごうためいけ	房後字恵下谷 100342 の一部	2	30	0.4	
343840083	道下ため池	みちしたためいけ	房後字梅ヶ迫 804-2	3.4	28	0.3	
343840084	大歳ため池	おおとしたためいけ	房後字梅ヶ迫 760	3.4	30	1.2	1
343840085	柳谷3号ため池	やなぎたに3ごうためいけ	房後字柳谷 7	6.6	43	6.6	
343840087	恵下谷1号ため池	えげたに1ごうためいけ	房後恵下谷 10366	3.6	38	2.2	8
343840092	今井3号ため池	いまい3ごうためいけ	房後字原古場 10705-1	0.07	9	0.07	

ため池番号	ため池名		所在地	堤高	堤長	総貯水量	被害 戸数
				(m)	(m)	(千 m ³)	
343840095	日詰ため池	ひづめためいけ	房後字白鳥 10990	2.18	35	2.18	3
343840096	新見ため池	にいみためいけ	房後字表郷 1254-1	3.2	28	0.8	
343840097	迫田ため池	さこだためいけ	房後字用田 652	1	50	1	
343840098	用田ため池	ようたためいけ	房後字岡山 10210, 字恵下谷 10341	3.7	88	4.8	1
343840099	柳谷 1 号ため池	やなぎたに 1 ござためいけ	房後字柳谷 10631-1	5.4	64	7.4	10
343840100	山田 1 号ため池	やまだ 1 ござためいけ	房後字中善寺 1376	0.29	23	0.29	
343840103	山口新作横ため池	やまぐちしんさくよこためいけ	来女木字上宮迫 1756	0.3	47	0.3	1
343840104	大仙 1 号ため池	だいせん 1 ござためいけ	来女木山王平 1263	3.5	34	12	
343840105	大仙 2 号ため池	だいせん 2 ござためいけ	来女木山王平 1263	3	27	6.3	
343840109	吉田屋ため池	よしだやためいけ	来女木字日野原 2167	1.8	57	0.2	5
343840110	音盤谷ため池	おとぼんだにためいけ	来女木字桂ヶ迫 11698	2.7	54	4.5	
343840111	永迫ため池	ながさこためいけ	来女木字後迫	2.7	23	1.9	2
343840112	後河内上ため池	うしろござちかみいけ	来女木後迫 1703-1	2.2	38	0.26	4
343840113	雪貞の上ため池	ゆきさだのかみためいけ	来女木字後迫	3.2	48	0.6	1
343840114	貞野の上ため池	さだののうえためいけ	来女木字桂ヶ迫 11722	2.9	40	0.9	6
343840115	宮野ため池	みやのためいけ	来女木字宮野 858	9.4	70	30	10
343840117	城ヶ迫奥ため池	じょうがさこおくためいけ	来女木字城ヶ迫 275	2.3	55	1.2	4
343840118	はんぞうため池	はんぞうためいけ	来女木字松尾迫	4.1	69	9.3	11
343840119	城ヶ迫 (児玉) ため池	じょうがさこ(こだま)ためいけ	来女木字城ヶ迫 294-1	3	35	2.36	6
343840122	神田ため池	かんだためいけ	来女木字神田側 332	1.9	19	0.3	10
343840123	城ヶ迫ため池	じょうがさこためいけ	来女木字城ヶ迫 317	3.6	68	8.8	7
343840124	桂ヶ迫	かつらがさこ	来女木字行田桂ヶ迫 1534	53	63	53	5
343840127	小迫ため池	こさこためいけ	羽佐竹字 592 隣接	0.63	70	0.63	1
343840128	細河内ため池	ほそござちためいけ	原田字細河内 3032	5.1	68	19.7	4
343840129	陣ヶ丸ため池	じんがまるためいけ	原田字土居谷 12562	4.3	54	5.3	2
343840130	土居谷ため池	どいだにためいけ	原田字土居谷 2062	2.3	48	1	4
343840132	馬台ため池	ばだいためいけ	原田字宍戸城 2744	3.4	79	6.5	3
343840134	上野 2 号ため池	うえの 2 ござためいけ	原田字前土居谷 2526	0.1	23	0.1	
343840135	上野 1 号ため池	うえの 1 ござためいけ	原田字前土居谷 2526	0.1	23	0.1	
343840136	東城上ため池	ひがしじょうかみためいけ	原田字大東 1058-1	4.6	62	4.1	2
343840137	岡田ため池	おかだためいけ	原田字東城 1426	4	104	4.3	4
343840138	大正池	たいしょういけ	原田字上城 12937-137	7.9	55	59.9	3
343840139	明治ため池	めいじためいけ	原田字上城 12937-133	7.1	100	42.2	2
343840140	新池	しんいけ	原田字上城 12937-61	4.9	133	18	3
343840141	中池	なかいけ	原田字上城 12937-93	10.1	65.5	14	1

ため池番号	ため池名		所在地	堤高	堤長	総貯水量	被害 戸数
				(m)	(m)	(千 m ³)	
343840143	馬場奥上ため池	ばばおくかみためいけ	原田字上城 1916	4.2	68	2.7	1
343840144	馬場奥下池	ばばおくしもいけ	原田字上城 1913	4.3	60	4.4	2
343840145	滋光院ため池	じこういんためいけ	原田字土居谷 2589	3.8	58	1.6	2
343840146	東城ため池	ひがしじょうためいけ	原田字大東 1064, 1057-1	5.6	145	29.6	1
343840148	遠野正男 1 号	とうのまさお 1 号	原田字後土居谷 2639-2	1.1	20	0.1	
343840150	遠野尚	とうのひさし	原田字後土居谷 2658-1	0.1	22	0.1	1
343840152	吉川池	きっかわいけ	原田字宍戸山 12054-1	2	18	0.2	
343840153	八幡原桜谷ため池	やはたばらさくらだにためいけ	羽佐竹字八幡原 788	6.2	45	28.3	6
343840157	釜ヶ谷ため池	かまがたにためいけ	羽佐竹字寺峠 10360	3.8	50	3.1	6
343840158	新堤	しんずつみ	羽佐竹字後谷水路	4.1	49	2.9	
343840159	後谷新堤	うしろたにしんずつみ	羽佐竹字後谷 10735-2	8.2	42	3.5	3
343840160	大番谷ため池	おおばんたにためいけ	羽佐竹前側	2.8		1	
343840163	原山二号ため池	はらやまにこうためいけ	羽佐竹字法子峠 11851-1	5	128	19.7	6
343840165	下竹貞 2 号ため池	しもたけさだ 2 号ためいけ	川根下竹貞	5.6	45	13.2	3
343840167	うんのため池	うんのためいけ	川根字西川 4211-1	3.4	34	0.9	2
343840169	ざもんざため池	ざもんざためいけ	川根字西川	2.9	21	1.2	2
343840176	岩井ため池	いわいためいけ	船木字用地 3922	0.1	22	0.1	1
343840177	福丸ため池	ふくまるためいけ	船木字福丸山 3014	0.2	19	0.2	4
343840178	山田ため池	やまだためいけ	船木字甲 1508	0.1	16	0.1	1
343840182	塩谷堤 No. 1	しおたにつつみ 1	船木字上用地 10830	3	20	0.1	2
343840185	平田堤 (No. 3)	ひらたにつつみ 3	船木字上用地 10861-2	1.7	12	0.1	
343840187	難波ため池	なんばためいけ	船木字 11289-1 の一部	3.2	12	0.3	
343840188	曾呂義ため池	そろぎためいけ	船木字中田山 11193	4.6	36	2.2	11
343840189	高丸ため池 1 号	たかまるためいけ 1 号	船木字天王 2817	3.1	66	10.2	5
343840190	高丸ため池 2 号	たかまるためいけ 2 号	船木字天王 12819-2	1.1	34	1.1	3
343840191	清水谷ため池	しみずだにためいけ	船木東島之尾	7	51	1.2	8
343840195	水谷安作ため池	みずたにあずくりためいけ	船木字天王 12885-2	4.4	33	4.3	
343840196	上堤	うえづつみ	船木字谷塚 11687	4.2	41	8.9	4
343840206	寄光堤	よせみつつみ	佐々部字野部 634 の一部	0.1	13	0.1	1
343840208	青木堤	あおきづつみ	佐々部字野部 820	0.7	25	0.7	3
343840209	眞名堤	まなつつみ	佐々部字石原	6	56.5	30.6	9
343840211	下堤	したつつみ	佐々部字五十貫部 663-2	2.5	18.8	0	9
343840212	上堤	うえつつみ	佐々部字光明寺 691-2	2.7	14.5	0	
343840213	入山堤	いりやまづつみ	佐々部五十貫部 663-2	4.7		1	
343840214	山坂堤	やまさかずつみ	佐々部字牛島 267-1	0.6	32	0.6	3
343840216	牛島 1 号堤	うしじま 1 号つつみ	佐々部字大畑 238	2.1	24.5	0.3	

ため池番号	ため池名		所在地	堤高	堤長	総貯水量	被害 戸数
				(m)	(m)	(千 m3)	
343840218	下ノ谷堤	しものたにつつみ	佐々部字牛島 246	1.3	42	0.6	
343840219	大迫堤	おおごこつつみ	佐々部字前側	2.7		0.8	7
343840221	辰頭ため池	たつがしらためい け	原田字辰頭 12154	8	82	61.7	17
343840222	森屋堤	もりやづつつみ	原田字森屋 11536	3.4	31	3.7	3
343840224	向神池	こうじんいけ	原田字宍戸山 12088-1	4.3	64	0.9	1
343840225	長谷川池	はせがわいけ	原田字簾				

甲田町

ため池番号	ため池名		所在地	堤高	堤長	総貯水量 (千 m ³)	被害 戸数
				(m)	(m)		
343850001	吉岡池	よしおかいけ	稼地字下郷 867	6	21	4	2
343850003	竜王 2 号池	りゅうおう 2 ごう いけ	稼地字下郷 811	1.6	38	1.55	4
343850009	西の谷大池	にしのたにおおい け	稼地字西谷 625	4.6	40.5	4.9	3
343850010	西の谷新池	にしのたにしんい け	稼地黒平 10389-3 ほか	8.3	41	4.32	
343850012	竹本池	たけもといけ	稼地字寺迫	1.5	31	0.1	
343850015	土橋池	どばしいけ	稼地字土橋 264	4.2	33	3.7	3
343850016	市畑 1 号池	いちばた 1 ごうい け	稼地字市畑 402	6.4	50	12.9	5
343850022	深田池	ふかだいけ	浅塚字深田 25, 26	6.3	57	31	11
343850023	風呂ヶ谷池	ふろがだにいけ	浅塚平田 356	4.9	14	0.4	2
343850030	御田池	おんだいけ	深瀬字幸地屋 850-5 ほか	5.5	58	5.5	15
343850031	幸地屋池	こうじやいけ	深瀬字幸地屋 892-1	4.8	51	4.8	16
343850033	栴の木池	とちのきいけ	深瀬字幸地屋 912	2.6	37	0.6	
343850034	釈迦谷 1 号池	しゃかだに 1 ごう いけ	深瀬字天王山 695	3	37	3.42	19
343850035	釈迦谷 2 号池	しゃかだに 2 ごう いけ	深瀬字 1062	7.56	60	7.56	20
343850036	正源山池	しょうげんざんい け	深瀬字正源山 724	3.8	52	0.9	13
343850037	隠居池	いんきよいけ	深瀬字久保田 1128	2.5	19	0.3	4
343850038	水神池	すいじんいけ	下甲立字峨垂月 1054-2 ほか	6.3	53	13	10
343850039	中尾池	なかおいけ	深瀬字中尾 1218-3	8.3	60	32.8	9
343850041	段林池	だんばやしいけ	下甲立字手斧磨 490	11	83	58.6	25
343850043	手斧磨 1 号池	ちやうのとき 1 ごう いけ	下甲立字手斧磨 428	5.5	93	26.6	15
343850044	手斧磨 2 号池	ちやうのとき 2 ごう いけ	下甲立字牧谷	3.7	58	2.4	
343850045	牧谷 1 号池	まきだに 1 ごうい け	下甲立字枚谷 376	7.2	65	16.3	38
343850046	牧谷 2 号池	まきだに 2 ごうい け	下甲立字枚谷 340	6.4	63	12	38
343850047	牧谷 3 号池	まきだに 3 ごうい け	下甲立字枚谷 319	6.4	53	9.6	
343850048	牧谷 4 号池	まきだに 4 ごうい け	下甲立字枚谷 314-2	4.4	61	1.8	
343850049	理窓院 1 号池	りそういん 1 ごう いけ	下甲立字枚谷 406	0.45	43	0.45	2
343850051	福丸池	ふくまるいけ	下甲立福丸 1107	2.1	30	0.5	4
343850053	向小路池	むかいこうじいけ	上甲立字向小路 1336	4.2	56	2.6	6
343850055	向小路 2 号池	むかいこうじ 2 ごう いけ	上甲立字向小路 1376-2	4	19	0.9	5
343850056	向小路 3 号池	むかいこうじ 3 ごう いけ	上甲立字向小路 1376-3	2.3	23	0.9	6
343850057	観音谷池	かんおんだにいけ	高田原字後平佐山	7.1	34	3.9	22
343850058	甲斐池	かいいけ	高田原字後平佐山	4.2	26	0.8	6
343850060	笠岡池	かさおかいけ	高田原毛宗坊山	2.8	47	2.3	
343850061	川岡池	かわおかいけ	高田原毛宗坊山	0.2	38	0.2	1
343850062	長屋池	ながやいけ	高田原日浦山	8	76	10.53	17

ため池番号	ため池名		所在地	堤高	堤長	総貯水量	被害戸数
				(m)	(m)	(千 m3)	
343850065	第2丸溜池	だい2まるためいけ	高田原字下杉	2.7	25	0.2	
343850069	第2元屋分池	だい2もとやぶいけ	下小原字山田 1075	3.2	99	2	9
343850072	岡実池	おかざねいけ	下小原字宮地 1323	1	57	1.01	
343850076	大前上池	おおまえかみいけ	下小原上迫 1876-3	3.1	44.5	0.5	1
343850077	西本下池	にしもとしもいけ	下小原字上迫 1878-2 ほか	3.2	38	0.8	10
343850078	西本上池	にしもとかみいけ	下小原字上迫	2.5	43	0.5	1
343850079	梅木原池	うめきばらいけ	下小原字中ノ谷	4	58	2.3	5
343850080	源六池	げんろくいけ	下小原字権現谷	3.4	23	0.8	
343850085	竹丸池	たけまるいけ	下小原字大谷 10193	4.2	74	3.3	18
343850086	上田池	うえだいけ	下小原字大谷 10180	3.3	40	0.8	7
343850087	大谷下池	おおたにしもいけ	下小原大谷 192	3.9	74	1.7	19
343850089	明見1号池	みょうけん1ごういけ	下小原字風ヶ迫 154	1.2	25	0.1	2
343850090	平岡池	ひらおかいけ	下小原字風ヶ迫 148-1	2.8	22	0.3	3
343850091	山本池	やまもといけ	下小原字宮ヶ谷	2.3	26	0.3	1
343850092	岡堤	おかづつみ	下小原字宮ヶ谷	4.1	103	3.7	8
343850093	岩田池	いわたいけ	下小原字宮ヶ谷	1.6	9	0.1	
343850094	竹貞池	たけさだいけ	下小原字宮ヶ谷	2	32	0.5	4
343850095	花の木新堤	はなのきしんづつみ	下小原字訪諏谷	3	124	3.7	10
343850097	岡迫堤	おかさこづつみ	下小原字祇園谷	5	31	0.7	
343850099	祇園谷上池	ぎおんだにかみいけ	下小原字祇園谷	5.2	61	3.1	
343850101	宮川大池	みやがわおおいけ	下小原字祇園谷	1.1	26	0.1	
343850103	八郎池	はちろういけ	下小原字祇園谷 2239	2.6	28	0	1
343850104	青野池	あおのいけ	下小原字柳渡	0.8	9	0	
343850105	青迫下池	あおさこしもいけ	下小原字青山 12298	4.1	64	2.3	11
343850106	青迫上池	あおさこかみいけ	下小原字青山	4.8	42	0.8	
343850107	青山堤	あおやまてい	下小原字青山 2306	0.1	27	0.1	4
343850109	谷上谷下池	たにがみだにしもいけ	下小原字オケ谷	9.2	48	7.5	14
343850110	谷上谷中池	たにかみだになかいけ	下小原字谷上	4.4	28	0.8	4
343850111	谷上谷上池	たにがみだにかみいけ	下小原字谷上	5.8	33.5	3.9	17
343850112	高木下池	たかぎしもいけ	下小原字城ヶ平 2380	0.2	25.3	0.2	1
343850113	高木上池	たかぎかみいけ	下小原字城ヶ平 2382	0.2	19	0.2	1
343850115	青山下池	あおやましもいけ	下小原字城ヶ平	2	35	0.2	1
343850123	根武池	ねぶいけ	上小原字高地	5.6	109	16.6	18
343850124	東ため池	あずまためいけ	上小原字東マ 12093	4	108	21.5	89
343850125	明德池	めいとくいけ	上小原狼登 1991	1.5	14	0	2
343850126	竹光池	たけみついけ	上小原字竹光 584-3	4.4	86	3.7	22
343850130	市原1号池	いちばら1ごういけ	上小原字信清 301-1	0.2	17	0.2	1
343850131	市原2号池	いちばら2ごういけ	上小原字信清 316, 317	0.4	26	0.4	1
343850133	坂田大池	さかたおおいけ	上小原字梶免 27-1, 27-2, 27-3	0.4	26.5	0.4	2
343850135	奥谷大池	おくたにおおいけ	上小原字先迫 33の左	0.4	31	0.4	1

ため池番号	ため池名		所在地	堤高	堤長	総貯水量	被害 戸数
				(m)	(m)	(千 m3)	
343850137	小南中池	こみなみなかいけ	上小原字小南 1862	0.2	43	0.2	3
343850138	小南大池	こみなみだいいけ	上小原字小南	0.3	25	0.3	2
343850139	黄盤1号池	おうばん1ごうい け	上小原字黄盤 1693	2.3	71	0.2	7
343850140	黄盤2号池	おうばん2ごうい け	上小原字黄盤 1684	6	54	4.5	7
343850141	黄盤3号池	おうばん3ごうい け	上小原字黄盤	6.6	32	4.3	
343850142	尾川池	おがわいけ	上小原字切谷 164	0.1	31	0.1	1
343850146	池の内池	いけのうちいけ	上小原字池の内	62.3	106	62.3	6
343850154	升岡池	ますおかいけ	高田原字下杉				
343850155	國山池	くにやまいけ	上小原字中迫				
343850156	常森池	つねもりいけ	下小原字権現谷				
342140001	高橋池	たかはしいけ	上小原字温田	1.5	15	0.1	
322140003	塚本溜池	つかもとためいけ	下甲立字河平	1.5	30		

向原町

ため池番号	ため池名		所在地	堤高	堤長	総貯水量 (千 m ³)	被害 戸数
				(m)	(m)		
343860001	小野1号池	おの1ごういけ	坂字向井原山 63-1	0.2	23	0.2	3
343860009	渡辺池	わたなべいけ	坂字大柴山 307-3	4.6	70	1.5	67
343860010	尾原小堤池	おばらこづつみいけ	坂字尾原 869	1.4	40	0.5	19
343860013	盗人谷池	ぬすつとだにいけ	坂字大寺山 503-2	5.5	82	10	23
343860014	観音池	かのんいけ	坂字大寺山 357	4.2	31	0.7	24
343860015	米田屋池	よねだやいけ	坂字水野内 596-1	2.9	64	2.89	64
343860017	論山大池	ろんざんおおいけ	坂字大土山 1935-2	8	178	66.7	83
343860018	論山小堤池	ろんざんこづつみいけ	坂字大土山 1935-3	5	61	7.2	23
343860019	山口源池	やまぐちげん'いけ	坂字水野内 625-2	2.7	28	1.1	53
343860020	山口池	やまぐちいけ	坂字水野内 635-3	0.1	22	0.05	2
343860023	平林池	ひらばやしいけ	坂字平林 2816	1.5	18	0.3	3
343860027	日南迫池	ひなさこいけ	坂字石堂丸山 1065	2.4	29	0.5	1
343860031	西川池	にしかわいけ	坂字寺山 4622-2	2.4		0.04	
343860034	政岡池	まさおかいけ	坂字新宮原山 1265-4	0.6	26	0.6	
343860035	山崎池	やまさきいけ	坂字山田 5052	1.8	27	0.2	3
343860040	末島池	すえしまいけ	坂字湯坂 5462	1	13.5	0.1	
343860044	山田3号池	やまだ3ごういけ	坂字山田 5093	1.1	18	0.1	1
343860046	横杉池	よこすぎいけ	坂字山田 5136	4.5	36	1.7	18
343860050	吹越池	ふきこしいけ	坂字権現山 1684, 1685-1(共有地)	7.6	50	5.1	54
343860051	中川池	なかがわいけ	坂字竹之内迫 6433	0.7	21	0	4
343860054	有木池	ありきいけ	坂字下迫 6442	0.3	29	0.3	21
343860055	岡田堤	おかだづつみ	長田字岡田 4667	1.9	68	2	10
343860056	地加清池	ちかきよいけ	戸島字地加清 3016	2.7	62	0.8	7
343860060	新出池	しんでいけ	戸島字陰地 3405	0.3	29	0.3	
343860062	林池	はやしいけ	戸島真土 3558	1.8	45.5	0.75	2
343860063	折重1号堤	おりしげ1ごうつみ	戸島字隠地 3385-3	0.06	16	0.06	1
343860066	清宗一号池	きよむねいちごういけ	戸島字隠地 3331	0.08	38.5	0.08	
343860068	大幡池	おおばんいけ	戸島字王神谷 2361	6.6	89	5.8	36
343860072	九品免池	こぼんめんいけ	戸島字道敬 3700	1.6	18.5	0.2	5
343860080	小林2号池	こばやし2ごういけ	戸島字道敬 3747	0.2	35	0.2	1
343860081	小林3号池	こばやし3ごういけ	戸島字砂田 3853	0.1	16	0.1	
343860082	貞近谷1号池	さだちかだに1ごういけ	戸島字貞近谷 2458	6.5	55	2.5	16
343860083	貞近谷2号池	さだちかだに2ごういけ	戸島字貞近谷 2461	5	53	2.5	14
343860085	平木池	ひらきいけ	戸島字一ツ町 2539-3	1.9	32	0.2	1
343860086	水の内池	みずのうちいけ	戸島字水の内	7.4	113.3	15	3
343860089	折重池	おりしげいけ	戸島字谷合 85-2	1.3	20	0	1
343860091	新谷池	しんたにいけ	戸島字徳久 103-2	5	44	1	5
343860094	二の谷1号池	にのたに1ごういけ	戸島字二の谷 191	2	24	2	5
343860095	二の谷2号池	にのたに2ごういけ	戸島字二の谷 145	4	36	4	5

ため池番号	ため池名		所在地	堤高	堤長	総貯水量	被害 戸数
				(m)	(m)	(千 m3)	
343860096	金羅池	かならいけ	戸島字広戸 835	1.8	12.5	0.3	
343860100	永時池	ながときいけ	戸島字具路 946-1	0.3	36	0.3	1
343860101	今岡池	いまおかいけ	戸島字真栄根 1346	1.8	25	0.2	1
343860103	高原共有池 2号	たかはらきょうゆういけ 2 ごと	戸島字中須賀 1083	0.45	42	0.45	2
343860107	黄金山 2号池	おうごんざん 2 ごと	戸島字正力	2.3	35	0.3	
343860108	黄金山 5号池	おうごんざん 5 ごと	戸島字黄金山 1322	1.9	13	0.2	
343860109	新竹 1号池	しんたけ 1 ごと	戸島字末宗 1793	0.4	30	0.4	2
343860111	孫兵衛池	まごべえいけ	戸島字地加清 3006	1.4	37.7	0.99	13
343860112	孫兵衛新池	まごべえしんいけ	戸島呼岩 2029-3	4.5	37	3	35
343860113	六反田池	ろくたんだいけ	字八東戸 2966	3.1	37	1.1	10
343860114	負根池	おうねいけ	戸島呼岩	3.1	56	3.44	
343860115	大丈権池	だいじょうごんいけ	戸島負根 1942	2	50	0.5	2
343860117	新沢池	しんざわいけ	戸島八東戸 2880-3	1.4	11	0.1	
343860118	龍川池	たつかわいけ	戸島字呼岩 1614	1.8	30	0.3	
343860119	竹信池	たけのぶいけ	戸島字八東戸 2922-2	1.7	50	0.2	
343860121	田村池	たむらいけ	長田字正敷殿 3911	1.3	11	0.1	2
343860123	小丸子池	こまるこいけ	長田字姨狭山 117-1	4.2	29	0.3	22
343860125	姨狭山 2号池	おばさやま 2 ごと	長田字姨狭山 210-4	3.7	21	0.93	27
343860128	沖増池	おきますいけ	長田字大山田 906	0.2	14.5	0.2	5
343860129	日焼山新堤	ひやけやましんづつみ	長田字日焼山 637	2.3	27.5	2.3	15
343860130	日焼山古堤	ひやけやくふるづつみ	長田字日焼山 642-2	4.5		1.2	
343860136	高庵寺池	こうあんじいけ	長田字高庵寺 3105	2.9	65	1.1	6
343860138	片村池	かたむらいけ	長田字高庵寺 3116	1.4	28	0.1	
343860139	田口池	たぐちいけ	長田字棒奥 3237-3	0.03	25	0.03	
343860147	永浜上池	ながはまかみいけ	長田字竹添 4128-2	2.8	41	0.3	6
343860151	夏焼下池	なつやけしもいけ	長田字岩屋谷 2852	3	71	1	16
343860153	峠堤	たおつつみ	有留字中通 852	2	47	2	2
343860155	藤側池	ふじがわいけ	有留字舟ヶ谷 699	0.2	26.5	0.2	2
343860156	舟ヶ谷池	ふながたにいけ	有留字舟ヶ谷 661-2	0.1	11.5	0.1	
343860159	川本池	かわもといけ	有留字石升 1660	0.09	13.5	0.09	
343860161	長休堤	ながやすみつつみ	有留字長休 1446	4.6	82	1.62	11
343860162	海の坪池	かいのつばいけ	有留字海の坪 1220	1.8	19	0.1	
343860163	長屋池	ながやいけ	有留字女路 1700	0.7	25	0.7	
343860168	大山堤	だいさんづつみ	有留字養徳寺 1943	5.2	60	3.5	8
343860170	大谷池	おおたにいけ	有留字振ヶ谷 2532-2	5.8	50	1.3	
343860175	粟田池	あわだいけ	有留字養徳寺 1960	0.3	25.5	0.3	1
343860181	清水下池	しみずしもいけ	保垣字清水 1701-3	5	37	0.3	2
343860183	大丸池 1号	だいまるいけ 1 ごと	保垣字光易 714	0.2	15.5	0.2	
343860185	林池	はやしいけ	保垣字光易 691	3	19	0.2	
343860186	兼林池	かねばやしいけ	保垣字光易 668-2	1.9	18	0.1	
343860189	奥田池	おくだいけ	保垣字暮坪 1101-1	0.3	41	0.32	18

ため池番号	ため池名		所在地	堤高	堤長	総貯水量	被害 戸数
				(m)	(m)	(千 m3)	
343860190	宮ノ谷池	みやのたにいけ	保垣字宮谷 1258	1	33	1	19
343860191	堤原池	つつみばらいけ	保垣字堤原 1759-4	5	106	3.8	3
343860193	重信一号池	しげのぶいちごう いけ	保垣字重信 1814-2	1.4	14.5	0.1	
343860196	隠居3号	いんきょ3ごう	保垣字近友 2228-1	0.1	28	0.1	3
343860197	小野2号池	おの2ごういけ	坂字向井原山 60-3	0	8	0.02	
343860212	大崎池	おおさきいけ	戸島字万念喜 1233	1.3	10	0	
343860214	鍋谷池	なべたにいけ	戸島字塚之本 2558	0.03	27	0.03	
343860224	末広池	すえひろいけ	保垣字松之木 1008-2	0.01	10	0.01	
343860232	藤田池	ふじたいけ	保垣字近友 2236-5	0.8	15	0	
343860233	黄金山4号池	おおごんざん4ご ういけ	戸島字正力	1.3	14	0.1	
343860235	四郎丸池	しろうまるいけ	戸島字行成	0.01	10	0.01	

※防災重点ため池とは、決壊した場合の浸水区域に家屋や公共施設等が存在し、人的被害を与えるおそれのあるため池とする。

■選定基準

- ①ため池から 100m 未満の浸水区域内に家屋、公共施設等があるもの
- ②ため池から 100m 以上 500m 未満の浸水区域内に家屋、公共施設等があり、かつ貯水量 1,000m³ 以上のもの
- ③ため池から 500m 以上の浸水区域内に家屋、公共施設等があり、かつ貯水量 5,000m³ 以上のもの
- ④上記以外で、ため池の規模、構造、地形条件、家屋、公共施設等の位置関係、維持管理の状況、上流域の地域指定の状況、崩壊地の土質及び地形等から、都道府県又は市町村が特に必要と認めるもの

**6 土砂災害防止法に基づく土砂災害警戒区域、土砂災害特別警戒区域
指定箇所一覧表**

(令和3年4月1日現在)

(吉田小学校区)

平成16年12月16日告示分

(急傾斜地の崩壊)

番号	自然現象の区分	区域(箇所)名	区域番号	所在地	告示年月日	告示番号	土砂災害警戒区域	土砂災害特別警戒区域
1	急傾斜地の崩壊	内堀(2163)	I-1-2163	吉田町内堀	H16.12.16	県告第1492号	○	○
2	急傾斜地の崩壊	貴船(2157)	I-1-2157	吉田町貴船	H16.12.16	県告第1492号	○	○

(土石流)

番号	自然現象の区分	区域(箇所)名	区域番号	所在地	告示年月日	告示番号	土砂災害警戒区域	土砂災害特別警戒区域
1	土石流	内堀2号川(55a)	I-1-5-55a	吉田町内堀	H16.12.16 H29.3.23	県告第1492号 県告第183号	○	○
2	土石流	内堀2号川(55b)	I-1-5-55b	吉田町内堀	H16.12.16	県告第1492号	○	○
3	土石流	内堀川(54)	I-1-5-54	吉田町内堀	H16.12.16	県告第1492号	○	○
4	土石流	郡山2号川(376a)	I-1-5-376a	吉田町大浜	H16.12.16 H29.3.23	県告第1492号 県告第183号	○	
5	土石流	郡山2号川(376b)	I-1-5-376a	吉田町大浜	H16.12.16	県告第1492号	○	○
6	土石流	迫川(377隣)	I-1-5-377隣	吉田町迫	H16.12.16	県告第1492号	○	

平成29年3月23日告示分

(急傾斜地の崩壊)

区域番号	自然現象の種類	区域名	区域番号	所在地	告示年月日	告示番号	土砂災害警戒区域	土砂災害特別警戒区域
3	急傾斜地の崩壊	国司(1199)	Ⅲ-1-1199	吉田町国司	H29.3.23	県告第183号	○	○
4	急傾斜地の崩壊	国司(1198)	Ⅲ-1-1198	吉田町国司	H29.3.23	県告第183号	○	○
5	急傾斜地の崩壊	国司(1197)	Ⅲ-1-1197	吉田町国司	H29.3.23	県告第183号	○	○
6	急傾斜地の崩壊	国司(7924)	Ⅱ-1-7924	吉田町国司	H29.3.23	県告第183号	○	○
7	急傾斜地の崩壊	国司(2158)	I-1-2158	吉田町国司	H29.3.23	県告第183号	○	○
8	急傾斜地の崩壊	猿ヶ峠(1195)	Ⅲ-1-1195	吉田町国司	H29.3.23	県告第183号	○	○

区域番号	自然現象の種類	区域名	区域番号	所在地	告示年月日	告示番号	土砂災害警戒区域	土砂災害特別警戒区域
9	急傾斜地の崩壊	古市 (4548)	Ⅱ-1-4548	吉田町吉田	H29.3.23	県告第183号	○	○
10	急傾斜地の崩壊	会下 (1194)	Ⅲ-1-1194	吉田町吉田	H29.3.23	県告第183号	○	○
11	急傾斜地の崩壊	柿原 (1193, 4579)	Ⅲ-1-1193, 4579	吉田町吉田	H29.3.23	県告第183号	○	○
12	急傾斜地の崩壊	柿原 (4579-1)	Ⅱ-1-4579-1	吉田町吉田	H29.3.23	県告第183号	○	○
13	急傾斜地の崩壊	柳原 (2162)	Ⅰ-1-2162	吉田町吉田	H29.3.23	県告第183号	○	○
14	急傾斜地の崩壊	柳原 (7879-1)	Ⅱ-1-7879-1	吉田町吉田	H29.3.23	県告第183号	○	○
15	急傾斜地の崩壊	四軒屋 (2160-3)	Ⅰ-1-2160-3	吉田町吉田	H29.3.23	県告第183号	○	○
16	急傾斜地の崩壊	四軒屋 (2160-2)	Ⅰ-1-2160-2	吉田町吉田	H29.3.23	県告第183号	○	○
17	急傾斜地の崩壊	外堀 (2160)	Ⅰ-1-2160	吉田町吉田	H29.3.23	県告第183号	○	○
18	急傾斜地の崩壊	外堀 (2160-1)	Ⅰ-1-2160-1	吉田町吉田	H29.3.23	県告第183号	○	○
19	急傾斜地の崩壊	下迫 (5094-1)	Ⅰ-1-5094-1	吉田町吉田	H29.3.23	県告第183号	○	○
20	急傾斜地の崩壊	下迫 (5094)	Ⅰ-1-5094	吉田町吉田	H29.3.23	県告第183号	○	○
21	急傾斜地の崩壊	下迫 (5094-2)	Ⅰ-1-5094-2	吉田町吉田	H29.3.23	県告第183号	○	○
22	急傾斜地の崩壊	平浪 (1191-2)	Ⅲ-1-1191-2	吉田町山部	H29.3.23	県告第183号	○	○
23	急傾斜地の崩壊	左円 (494)	Ⅱ-2-494	吉田町吉田	H29.3.23	県告第183号	○	○
24	急傾斜地の崩壊	左円 (494-1)	Ⅱ-2-494-1	吉田町相合	H29.3.23	県告第183号	○	○
25	急傾斜地の崩壊	仲田 (1259-1)	Ⅱ-1-1259-1	吉田町山部	H29.3.23	県告第183号	○	○
26	急傾斜地の崩壊	仲田 (1259-2)	Ⅱ-1-1259-2	吉田町相合	H29.3.23	県告第183号	○	○
27	急傾斜地の崩壊	仲田 (1259)	Ⅱ-1-1259	吉田町相合	H29.3.23	県告第183号	○	○
28	急傾斜地の崩壊	平浪 (1191)	Ⅲ-1-1191	吉田町山部	H29.3.23	県告第183号	○	○
29	急傾斜地の崩壊	平浪 (1191-1)	Ⅲ-1-1191-1	吉田町相合	H29.3.23	県告第183号	○	○
30	急傾斜地の崩壊	宮沖 (7900)	Ⅱ-1-7900	吉田町相合	H29.3.23	県告第183号	○	○
31	急傾斜地の崩壊	相合 (2156)	Ⅰ-1-2156	吉田町相合	H29.3.23	県告第183号	○	○
32	急傾斜地の崩壊	浄安寺西 (1200-1)	Ⅲ-1-1200-1	吉田町吉田	H29.3.23	県告第183号	○	○
33	急傾斜地の崩壊	浄安寺西 (1200)	Ⅲ-1-1200	吉田町吉田	H29.3.23	県告第183号	○	○
34	急傾斜地の崩壊	浄安寺西 (1200-2)	Ⅲ-1-1200-2	吉田町吉田	H29.3.23	県告第183号	○	○
35	急傾斜地の崩壊	浄安寺西 (1200-4)	Ⅲ-1-1200-4	吉田町吉田	H29.3.23	県告第183号	○	○
36	急傾斜地の崩壊	浄安寺西 (1200-5)	Ⅲ-1-1200-5	吉田町吉田	H29.3.23	県告第183号	○	○
37	急傾斜地の崩壊	浄安寺西 (1200-6)	Ⅲ-1-1200-6	吉田町吉田	H29.3.23	県告第183号	○	○
38	急傾斜地の崩壊	浄安寺西 (1200-3)	Ⅲ-1-1200-3	吉田町常友	H29.3.23	県告第183号	○	○
39	急傾斜地の崩壊	後呂ヶ谷 (7899)	Ⅱ-1-7899	吉田町相合	H29.3.23	県告第183号	○	○

区域番号	自然現象の種類	区域名	区域番号	所在地	告示年月日	告示番号	土砂災害警戒区域	土砂災害特別警戒区域
40	急傾斜地の崩壊	花の木 (7842)	II-1-7842	吉田町相合	H29.3.23	県告第183号	○	○
41	急傾斜地の崩壊	印内中條 (7919-1)	II-1-7919-1	吉田町相合	H29.3.23	県告第183号	○	○
42	急傾斜地の崩壊	印内中條 (7919)	II-1-7919	吉田町相合	H29.3.23	県告第183号	○	○
43	急傾斜地の崩壊	印内中條 (7920)	II-1-7920	吉田町相合	H29.3.23	県告第183号	○	○
44	急傾斜地の崩壊	印内中條 (7920-1)	II-1-7920-1	吉田町相合	H29.3.23	県告第183号	○	○
45	急傾斜地の崩壊	印内中條 (7920-2)	II-1-7920-2	吉田町相合	H29.3.23	県告第183号	○	○
46	急傾斜地の崩壊	印内上條 (7918)	II-1-7918	吉田町相合	H29.3.23	県告第183号	○	○
47	急傾斜地の崩壊	相合 (2156-1)	I-1-2156-1	吉田町相合	H29.3.23	県告第183号	○	○
48	急傾斜地の崩壊	相合 (2156-2)	I-1-2156-2	吉田町相合	H29.3.23	県告第183号	○	○
49	急傾斜地の崩壊	相合 (4546), 甲田 (1260)	II-1-4546, 1260	吉田町多治比	H29.3.23	県告第183号	○	○
50	急傾斜地の崩壊	甲田 (6211)	I-1-6211	吉田町多治比	H29.3.23	県告第183号	○	○
51	急傾斜地の崩壊	甲田 (7917)	II-1-7917	吉田町多治比	H29.3.23	県告第183号	○	○
52	急傾斜地の崩壊	甲田 (1261), 高猿 (1262)	II-1-1261, 1262	吉田町多治比	H29.3.23	県告第183号	○	○
53	急傾斜地の崩壊	久保 (7901)	II-1-7901	吉田町多治比	H29.3.23	県告第183号	○	○
54	急傾斜地の崩壊	中原 (7843)	II-1-7843	吉田町多治比	H29.3.23	県告第183号	○	○
55	急傾斜地の崩壊	西浦 (7846-2)	II-1-7846-2	吉田町多治比	H29.3.23	県告第183号	○	○
56	急傾斜地の崩壊	西浦 (7846)	II-1-7846	吉田町西浦	H29.3.23	県告第183号	○	○
57	急傾斜地の崩壊	西浦 (7846-3)	II-1-7846-3	吉田町西浦	H29.3.23	県告第183号	○	○
58	急傾斜地の崩壊	西浦 (7846-4)	II-1-7846-4	吉田町西浦	H29.3.23	県告第183号	○	○
59	急傾斜地の崩壊	西浦 (7846-5)	II-1-7846-5	吉田町西浦	H29.3.23	県告第183号	○	○
60	急傾斜地の崩壊	西浦 (7846-6)	II-1-7846-6	吉田町西浦	H29.3.23	県告第183号	○	○
61	急傾斜地の崩壊	西浦 (7846-7)	II-1-7846-7	吉田町西浦	H29.3.23	県告第183号	○	○
62	急傾斜地の崩壊	西浦 (7846-9)	II-1-7846-9	吉田町西浦	H29.3.23	県告第183号	○	○
63	急傾斜地の崩壊	西浦 (7846-10)	II-1-7846-10	吉田町西浦	H29.3.23	県告第183号	○	○
64	急傾斜地の崩壊	西浦 (7846-1)	II-1-7846-1	吉田町西浦	H29.3.23	県告第183号	○	○
65	急傾斜地の崩壊	西浦 (7846-8)	II-1-7846-8	吉田町西浦	H29.3.23	県告第183号	○	○
66	急傾斜地の崩壊	中原 (7843-1)	II-1-7843-1	吉田町多治比	H29.3.23	県告第183号	○	○
67	急傾斜地の崩壊	中原 (7843-2)	II-1-7843-2	吉田町多治比	H29.3.23	県告第183号	○	○
68	急傾斜地の崩壊	千川 (1250-1)	II-1-1250-1	吉田町多治比	H29.3.23	県告第183号	○	○
69	急傾斜地の崩壊	千川 (1250-3)	II-1-1250-3	吉田町多治比	H29.3.23	県告第183号	○	○
70	急傾斜地の崩壊	千川 (1250-4)	II-1-1250-4	吉田町多治比	H29.3.23	県告第183号	○	○

区域番号	自然現象の種類	区域名	区域番号	所在地	告示年月日	告示番号	土砂災害警戒区域	土砂災害特別警戒区域
71	急傾斜地の崩壊	千川 (1250-2)	II-1-1250-2	吉田町多治比	H29. 3. 23	県告第 183 号	○	○
72	急傾斜地の崩壊	千川 (1250)	II-1-1250	吉田町多治比	H29. 3. 23	県告第 183 号	○	○
73	急傾斜地の崩壊	隠地 (4544-1)	II-1-4544-1	吉田町多治比	H29. 3. 23	県告第 183 号	○	○
74	急傾斜地の崩壊	隠地 (4544)	II-1-4544	吉田町多治比	H29. 3. 23	県告第 183 号	○	○
75	急傾斜地の崩壊	千川 (1250-5)	II-1-1250-5	吉田町多治比	H29. 3. 23	県告第 183 号	○	○
76	急傾斜地の崩壊	隠地 (7897-1)	II-1-7897-1	吉田町多治比	H29. 3. 23	県告第 183 号	○	○
77	急傾斜地の崩壊	川原 (1249)	II-1-1249	吉田町多治比	H29. 3. 23	県告第 183 号	○	○
78	急傾斜地の崩壊	川原 (2165)	I-1-2165	吉田町多治比	H29. 3. 23	県告第 183 号	○	○
79	急傾斜地の崩壊	川原 (1249-1)	II-1-1249-1	吉田町多治比	H29. 3. 23	県告第 183 号	○	○
80	急傾斜地の崩壊	川原 (1249-2)	II-1-1249-2	吉田町多治比	H29. 3. 23	県告第 183 号	○	○
81	急傾斜地の崩壊	川原 (1249-3)	II-1-1249-3	吉田町多治比	H29. 3. 23	県告第 183 号	○	○
82	急傾斜地の崩壊	川原 (1249-4)	II-1-1249-4	吉田町多治比	H29. 3. 23	県告第 183 号	○	○
83	急傾斜地の崩壊	川原 (7844)	II-1-7844	吉田町多治比	H29. 3. 23	県告第 183 号	○	○
84	急傾斜地の崩壊	川原 (7844-1)	II-1-7844-1	吉田町多治比	H29. 3. 23	県告第 183 号	○	○
85	急傾斜地の崩壊	瀬戸 (7893-1)	II-1-7893-1	吉田町多治比	H29. 3. 23	県告第 183 号	○	○
86	急傾斜地の崩壊	瀬戸 (7893)	II-1-7893	吉田町多治比	H29. 3. 23	県告第 183 号	○	○
87	急傾斜地の崩壊	佛原 (7841)	II-1-7841	吉田町多治比	H29. 3. 23	県告第 183 号	○	○
88	急傾斜地の崩壊	佛原 (7841-1)	II-1-7841-1	吉田町多治比	H29. 3. 23	県告第 183 号	○	○
89	急傾斜地の崩壊	佛原 (7841-2)	II-1-7841-2	吉田町多治比	H29. 3. 23	県告第 183 号	○	○
90	急傾斜地の崩壊	助ヶ峠 (1247)	II-1-1247	吉田町多治比	H29. 3. 23	県告第 183 号	○	○
91	急傾斜地の崩壊	佛原 (7894, 7895, 998)	II-1-7894, 7895, 998	吉田町多治比	H29. 3. 23	県告第 183 号	○	○
92	急傾斜地の崩壊	見附 (1248)	II-1-1248	吉田町多治比	H29. 3. 23	県告第 183 号	○	○
93	急傾斜地の崩壊	見附 (7896-1)	II-1-7896-1	吉田町多治比	H29. 3. 23	県告第 183 号	○	○
94	急傾斜地の崩壊	見附 (7896)	II-1-7896	吉田町多治比	H29. 3. 23	県告第 183 号	○	○
95	急傾斜地の崩壊	津々羅 (7916)	II-1-7916	吉田町多治比	H29. 3. 23	県告第 183 号	○	○
96	急傾斜地の崩壊	津々羅 (7916-1)	II-1-7916-1	吉田町多治比	H29. 3. 23	県告第 183 号	○	○

(土石流)

区域番号	溪流番号	自然現象の種類	区域名	区域番号	所在地	告示年月日	告示番号	土砂災害警戒区域	土砂災害特別警戒区域
7	7	土石流	国司川 (44)	I-1-5-44	吉田町国司	H29. 3. 23	県告第 183 号	○	
8	8	土石流	国司 2 号川 (43)	I-1-5-43	吉田町国司	H29. 3. 23	県告第 183 号	○	

区域 番号	溪流 番号	自然現象の種 類	区域名	区域番号	所在地	告示年月日	告示番号	土砂災害 警戒区域	土砂災害 特別警戒 区域
9	9	土石流	国司川 (42)	I-1-5-42	吉田町国司	H29.3.23	県告第183号	○	○
10	10	土石流	古市川 (5564)	I-1-5-5564	吉田町吉田	H29.3.23	県告第183号	○	○
11	11	土石流	柿原川 (41)	I-1-5-41	吉田町吉田	H29.3.23	県告第183号	○	
12	12	土石流	柿原川 (41 隣)	I-1-5-41 隣	吉田町吉田	H29.3.23	県告第183号	○	○
13	13	土石流	柳原川 (498)	I-1-5-498	吉田町吉田	H29.3.23	県告第183号	○	○
14	14	土石流	柳原川 (499)	I-1-5-499	吉田町吉田	H29.3.23	県告第183号	○	○
15	15	土石流	高屋川 (40)	I-1-5-40	吉田町吉田	H29.3.23	県告第183号	○	○
16	16	土石流	江の川右1 (7002)	I-1-5-7002	吉田町吉田	H29.3.23	県告第183号	○	○
17	17	土石流	四軒屋川 (5596- 1)	I-1-5- 5596-1	吉田町吉田	H29.3.23	県告第183号	○	○
	18	土石流	四軒屋川 (5596- 2)	I-1-5- 5596-2	吉田町吉田	H29.3.23	県告第183号	○	○
	19	土石流	四軒屋川 (5596- 3)	I-1-5- 5596-3	吉田町吉田	H29.3.23	県告第183号	○	○
18	20	土石流	押廻川 (57)	I-1-5-57	吉田町吉田	H29.3.23	県告第183号	○	
19	21	土石流	外堀川 (56)	I-1-5-56	吉田町吉田	H29.3.23	県告第183号	○	○
20	22	土石流	山部川左2 (7001 隣)	II-1-5-7001 隣	吉田町山部	H29.3.23	県告第183号	○	○
21	23	土石流	山部川左2 (7001)	II-1-5-7001	吉田町山部	H29.3.23	県告第183号	○	○
22	24	土石流	迫川 (377)	I-1-5-377	吉田町吉田	H29.3.23	県告第183号	○	○
23	25	土石流	迫川 (378)	I-1-5-378	吉田町吉田	H29.3.23	県告第183号	○	
24	26	土石流	大通院谷川 (379)	I-1-5-379	吉田町吉田	H29.3.23	県告第183号	○	
25	27	土石流	青迫川 (53)	I-1-5-53	吉田町常友	H29.3.23	県告第183号	○	○
26	28	土石流	山手4号川 (52)	I-1-5-52	吉田町常友	H29.3.23	県告第183号	○	○
27	29	土石流	山部川 (5595)	II-1-5-5595	吉田町山部	H29.3.23	県告第183号	○	○
28	30	土石流	山部川 (5594)	II-1-5-5594	吉田町山部	H29.3.23	県告第183号	○	○
29	31	土石流	山部川 (387)	I-1-5-387	吉田町相合	H29.3.23	県告第183号	○	○
30	32	土石流	印内川 (5606)	II-1-5-5606	吉田町相合	H29.3.23	県告第183号	○	○
31	33	土石流	印内川 (5604-1)	II-1-5- 5604-1	吉田町相合	H29.3.23	県告第183号	○	
	34	土石流	印内川 (5604-2)	II-1-5- 5604-2	吉田町相合	H29.3.23	県告第183号	○	○
	35	土石流	印内川 (5604-3)	II-1-5- 5604-3	吉田町相合	H29.3.23	県告第183号	○	○
32	36	土石流	相合川 (5603-1)	II-1-5- 5603-1	吉田町相合	H29.3.23	県告第183号	○	○
	37	土石流	相合川 (5603-2)	II-1-5- 5603-2	吉田町相合	H29.3.23	県告第183号	○	○
	38	土石流	相合川 (5603-3)	II-1-5- 5603-3	吉田町相合	H29.3.23	県告第183号	○	○

区域番号	溪流番号	自然現象の種類	区域名	区域番号	所在地	告示年月日	告示番号	土砂災害警戒区域	土砂災害特別警戒区域
33	39	土石流	後相合川(388-2)	Ⅱ-1-5-388-2	吉田町相合	H29.3.23	県告第183号	○	○
	40	土石流	後相合川(388-3)	Ⅱ-1-5-388-3	吉田町相合	H29.3.23	県告第183号	○	○
	41	土石流	後相合川(388-1)	Ⅱ-1-5-388-1	吉田町相合	H29.3.23	県告第183号	○	○
34	42	土石流	甲田川(380)	I-1-5-380	吉田町多治比	H29.3.23	県告第183号	○	○
35	43	土石流	市場川(5593)	I-1-5-5593	吉田町多治比	H29.3.23	県告第183号	○	
36	44	土石流	市場川(5593隣a)	I-1-5-5593隣a	吉田町多治比	H29.3.23	県告第183号	○	○
37	45	土石流	市場川(5593隣b)	I-1-5-5593隣b	吉田町多治比	H29.3.23	県告第183号	○	○
38	46	土石流	市場川(5593隣c)	I-1-5-5593隣c	吉田町多治比	H29.3.23	県告第183号	○	
39	47	土石流	隠地川(383隣a)	I-1-5-383隣a	吉田町多治比	H29.3.23	県告第183号	○	○
40	48	土石流	多治比川右1(7015)	準-1-5-7015	吉田町相合	H29.3.23	県告第183号	○	○
41	49	土石流	西浦川(505)	Ⅱ-1-5-505	吉田町西浦	H29.3.23	県告第183号	○	○
42	50	土石流	西浦川(505隣a)	Ⅱ-1-5-505隣a	吉田町西浦	H29.3.23	県告第183号	○	○
43	51	土石流	西浦川(505隣b)	Ⅱ-1-5-505隣b	吉田町西浦	H29.3.23	県告第183号	○	○
44	52	土石流	西浦川(505隣c)	Ⅱ-1-5-505隣c	吉田町西浦	H29.3.23	県告第183号	○	
45	53	土石流	西浦2号川(389)	I-1-5-389	吉田町西浦	H29.3.23	県告第183号	○	○
46	54	土石流	西浦2号川(389隣)	I-1-5-389隣	吉田町西浦	H29.3.23	県告第183号	○	
47	55	土石流	隠地川(5578)	Ⅱ-1-5-5578	吉田町多治比	H29.3.23	県告第183号	○	○
48	56	土石流	隠地川(506)	I-1-5-506	吉田町多治比	H29.3.23	県告第183号	○	○
49	57	土石流	隠地川(383)	I-1-5-383	吉田町多治比	H29.3.23	県告第183号	○	
50	58	土石流	隠地川(383隣b)	I-1-5-383隣b	吉田町多治比	H29.3.23	県告第183号	○	○
51	59	土石流	大峠川(381)	I-1-5-381	吉田町多治比	H29.3.23	県告第183号	○	○
52	60	土石流	大峠川(381隣)	I-1-5-381隣	吉田町多治比	H29.3.23	県告第183号	○	○
53	61	土石流	千川(382)	I-1-5-382	吉田町多治比	H29.3.23	県告第183号	○	○
54	62	土石流	千川(5592)	I-1-5-5592	吉田町多治比	H29.3.23	県告第183号	○	
55	63	土石流	日南川(385-1)	I-1-5-385-1	吉田町多治比	H29.3.23	県告第183号	○	○
	64	土石流	日南川(385-2)	I-1-5-385-2	吉田町多治比	H29.3.23	県告第183号	○	○
56	65	土石流	日南川(508-2)	I-1-5-508-2	吉田町多治比	H29.3.23	県告第183号	○	○
	66	土石流	日南川(508-1)	I-1-5-508-1	吉田町多治比	H29.3.23	県告第183号	○	○
57	67	土石流	川原川(5579)	Ⅱ-1-5-5579	吉田町多治比	H29.3.23	県告第183号	○	○
58	68	土石流	於手保1号川(391)	I-1-5-391	吉田町多治比	H29.3.23	県告第183号	○	○
59	69	土石流	津々羅川(5587)	Ⅱ-1-5-5587	吉田町多治比	H29.3.23	県告第183号	○	

区域番号	溪流番号	自然現象の種類	区域名	区域番号	所在地	告示年月日	告示番号	土砂災害警戒区域	土砂災害特別警戒区域
60	70	土石流	津々羅川 (507)	II-1-5-507	吉田町多治比	H29. 3. 23	県告第 183 号	○	○
61	71	土石流	津々羅川 (5586)	II-1-5-5586	吉田町多治比	H29. 3. 23	県告第 183 号	○	○
62	72	土石流	室坂川 (5585)	II-1-5-5585	吉田町多治比	H29. 3. 23	県告第 183 号	○	○
63	73	土石流	室坂川 (5585 隣)	II-1-5-5585 隣	吉田町多治比	H29. 3. 23	県告第 183 号	○	
64	74	土石流	津々羅川 (5584)	II-1-5-5584	吉田町多治比	H29. 3. 23	県告第 183 号	○	○
65	75	土石流	津々羅川 (5580)	II-1-5-5580	吉田町多治比	H29. 3. 23	県告第 183 号	○	○
66	76	土石流	津々羅川 (5582)	II-1-5-5582	吉田町多治比	H29. 3. 23	県告第 183 号	○	○
67	77	土石流	津々羅川 (5582 隣)	II-1-5-5582 隣	吉田町多治比	H29. 3. 23	県告第 183 号	○	○
68	78	土石流	津々羅川 (5583)	II-1-5-5583	吉田町多治比	H29. 3. 23	県告第 183 号	○	○
69	79	土石流	津々羅川 (384-1)	I-1-5-384-1	吉田町多治比	H29. 3. 23	県告第 183 号	○	○
	80	土石流	津々羅川 (384-2)	I-1-5-384-2	吉田町多治比	H29. 3. 23	県告第 183 号	○	○

(地すべり)

区域番号	溪流番号	自然現象の種類	区域名	区域番号	所在地	告示年月日	告示番号	土砂災害警戒区域	土砂災害特別警戒区域
1	1	地すべり	国司 (20)	20	吉田町国司	H29. 3. 23	県告第 183 号	○	

平成 30 年 2 月 1 日告示分

(急傾斜地の崩壊)

区域番号	自然現象の種類	区域名	区域番号	所在地	告示年月日	告示番号	土砂災害警戒区域	土砂災害特別警戒区域
97	急傾斜地の崩壊	中河内 (1251)	II-1-1251	吉田町中馬	H30. 2. 1	県告第 88 号	○	○
98	急傾斜地の崩壊	上河内 (1252)	II-1-1252	吉田町中馬	H30. 2. 1	県告第 88 号	○	○
99	急傾斜地の崩壊	中河内 (7898)	II-1-7898	吉田町中馬	H30. 2. 1	県告第 88 号	○	○
100	急傾斜地の崩壊	中河内 (7898-1)	II-1-7898-1	吉田町中馬	H30. 2. 1	県告第 88 号	○	○

(土石流)

区域番号	溪流番号	自然現象の種類	区域名	区域番号	所在地	告示年月日	告示番号	土砂災害警戒区域	土砂災害特別警戒区域
70	81	土石流	油川右 1(7003 隣 g)	I-1-5-7003 隣 g	吉田町中馬	H30. 2. 1	県告第 88 号	○	○
71	82	土石流	油川右 1(7003 隣 h)	I-1-5-7003 隣 h	吉田町中馬	H30. 2. 1	県告第 88 号	○	○
72	83	土石流	油川右 1(7003 隣 i)	I-1-5-7003 隣 i	吉田町中馬	H30. 2. 1	県告第 88 号	○	○

令和 2 年 5 月 28 日告示分

(急傾斜地の崩壊)

区域番号	自然現象の種類	区域名	区域番号	所在地	告示年月日	告示番号	土砂災害警戒区域	土砂災害特別警戒区域
1045	急傾斜地の崩壊	多治比 (142-001)	142-001	吉田町多治比	R2. 5. 28	県告第 687 号	○	○
1046	急傾斜地の崩壊	相合 (142-003)	142-003	吉田町相合	R2. 5. 28	県告第 687 号	○	○
1047	急傾斜地の崩壊	相合 (142-004)	142-004	吉田町相合	R2. 5. 28	県告第 687 号	○	○

(旧 可愛小学校区)

平成 30 年 2 月 1 日告示分

(急傾斜地の崩壊)

区域番号	自然現象の種類	区域名	区域番号	所在地	告示年月日	告示番号	土砂災害警戒区域	土砂災害特別警戒区域
101	急傾斜地の崩壊	本谷 (2159)	I-1-2159	吉田町川本	H30. 2. 1	県告第 87 号	○	○
102	急傾斜地の崩壊	本谷 (2159-1)	I-1-2159-1	吉田町中馬	H30. 2. 1	県告第 87 号	○	○
103	急傾斜地の崩壊	本谷 (2159-2)	I-1-2159-2	吉田町中馬	H30. 2. 1	県告第 87 号	○	○
104	急傾斜地の崩壊	本谷 (2159-3)	I-1-2159-3	吉田町川本	H30. 2. 1	県告第 87 号	○	○
105	急傾斜地の崩壊	本谷 (2159-4)	I-1-2159-4	吉田町川本	H30. 2. 1	県告第 87 号	○	○
106	急傾斜地の崩壊	本谷 (2159-5)	I-1-2159-5	吉田町中馬	H30. 2. 1	県告第 87 号	○	○
107	急傾斜地の崩壊	本谷 (2159-6)	I-1-2159-6	吉田町中馬	H30. 2. 1	県告第 87 号	○	○
108	急傾斜地の崩壊	本谷 (2159-7)	I-1-2159-7	吉田町中馬	H30. 2. 1	県告第 87 号	○	○
109	急傾斜地の崩壊	本谷 (2159-8)	I-1-2159-8	吉田町中馬	H30. 2. 1	県告第 87 号	○	○
110	急傾斜地の崩壊	本谷 (2159-9)	I-1-2159-9	吉田町中馬	H30. 2. 1	県告第 87 号	○	○
111	急傾斜地の崩壊	下中馬 (2164)	I-1-2164	吉田町中馬	H30. 2. 1	県告第 87 号	○	○
112	急傾斜地の崩壊	下中馬 (2164-1)	I-1-2164-1	吉田町中馬	H30. 2. 1	県告第 87 号	○	○
113	急傾斜地の崩壊	徳田 (2166)	I-1-2166	吉田町常友	H30. 2. 1	県告第 87 号	○	○
114	急傾斜地の崩壊	徳田 (2166-1)	I-1-2166-1	吉田町常友	H30. 2. 1	県告第 87 号	○	○
115	急傾斜地の崩壊	徳田 (2166-2)	I-1-2166-2	吉田町常友	H30. 2. 1	県告第 87 号	○	○
116	急傾斜地の崩壊	宮の城 (6212)	I-1-6212	吉田町川本	H30. 2. 1	県告第 87 号	○	○
117	急傾斜地の崩壊	宮の城 (6212-1)	I-1-6212-1	吉田町川本	H30. 2. 1	県告第 87 号	○	○
118	急傾斜地の崩壊	河内 (6213)	I-1-6213	吉田町小山	H30. 2. 1	県告第 87 号	○	○
119	急傾斜地の崩壊	常友日南 (908)	I-2-908	吉田町常友	H30. 2. 1	県告第 87 号	○	○

区域番号	自然現象の種類	区域名	区域番号	所在地	告示年月日	告示番号	土砂災害警戒区域	土砂災害特別警戒区域
120	急傾斜地の崩壊	常友日南 (908-1)	I-2-908-1	吉田町常友	H30.2.1	県告第 87 号	○	○
121	急傾斜地の崩壊	常友日南 (908-2)	I-2-908-2	吉田町常友	H30.2.1	県告第 87 号	○	○
122	急傾斜地の崩壊	常友日南 (908-3)	I-2-908-3	吉田町常楽寺	H30.2.1	県告第 87 号	○	○
123	急傾斜地の崩壊	常友日南 (908-4)	I-2-908-4	吉田町常友	H30.2.1	県告第 87 号	○	○
124	急傾斜地の崩壊	平田 (1253)	II-1-1253	吉田町山手	H30.2.1	県告第 87 号	○	○
125	急傾斜地の崩壊	平田 (1253-1)	II-1-1253-1	吉田町山手	H30.2.1	県告第 87 号	○	○
126	急傾斜地の崩壊	平田 (1253-2)	II-1-1253-2	吉田町山手	H30.2.1	県告第 87 号	○	○
127	急傾斜地の崩壊	平田 (1253-3)	II-1-1253-3	吉田町山手	H30.2.1	県告第 87 号	○	○
128	急傾斜地の崩壊	立通 (1263)	II-1-1263	吉田町竹原	H30.2.1	県告第 87 号	○	○
129	急傾斜地の崩壊	立通 (1263-1)	II-1-1263-1	吉田町福原	H30.2.1	県告第 87 号	○	○
130	急傾斜地の崩壊	立通 (1263-2)	II-1-1263-2	吉田町小山	H30.2.1	県告第 87 号	○	○
131	急傾斜地の崩壊	肘屋谷 (7848)	II-1-7848	吉田町小山	H30.2.1	県告第 87 号	○	○
132	急傾斜地の崩壊	肘屋谷 (7848-1)	II-1-7848-1	吉田町小山	H30.2.1	県告第 87 号	○	○
133	急傾斜地の崩壊	肘屋谷 (7849)	II-1-7849	吉田町小山	H30.2.1	県告第 87 号	○	○
134	急傾斜地の崩壊	隠地平 (7850)	II-1-7850	吉田町小山	H30.2.1	県告第 87 号	○	○
135	急傾斜地の崩壊	平田谷 (7851)	II-1-7851	吉田町小山	H30.2.1	県告第 87 号	○	○
136	急傾斜地の崩壊	平田谷 (7851-1)	II-1-7851-1	吉田町小山	H30.2.1	県告第 87 号	○	○
137	急傾斜地の崩壊	平田谷 (7852)	II-1-7852	吉田町小山	H30.2.1	県告第 87 号	○	○
138	急傾斜地の崩壊	平田谷 (7852-1)	II-1-7852-1	吉田町小山	H30.2.1	県告第 87 号	○	○
139	急傾斜地の崩壊	末光迫 (7903)	II-1-7903	吉田町中馬	H30.2.1	県告第 87 号	○	○
140	急傾斜地の崩壊	末光迫 (7903-1)	II-1-7903-1	吉田町中馬	H30.2.1	県告第 87 号	○	○
141	急傾斜地の崩壊	末光迫 (7903-2)	II-1-7903-2	吉田町中馬	H30.2.1	県告第 87 号	○	○
142	急傾斜地の崩壊	末光迫 (7903-3)	II-1-7903-3	吉田町中馬	H30.2.1	県告第 87 号	○	○
143	急傾斜地の崩壊	末光迫 (7903-4)	II-1-7903-4	吉田町中馬	H30.2.1	県告第 87 号	○	○
144	急傾斜地の崩壊	石佛 (7904)	II-1-7904	吉田町中馬	H30.2.1	県告第 87 号	○	○
145	急傾斜地の崩壊	石佛 (7904-1)	II-1-7904-1	吉田町中馬	H30.2.1	県告第 87 号	○	○
146	急傾斜地の崩壊	石佛 (7904-2)	II-1-7904-2	吉田町中馬	H30.2.1	県告第 87 号	○	○
147	急傾斜地の崩壊	石佛 (7904-3)	II-1-7904-3	吉田町中馬	H30.2.1	県告第 87 号	○	○
148	急傾斜地の崩壊	石佛 (7904-4)	II-1-7904-4	吉田町中馬	H30.2.1	県告第 87 号	○	○
149	急傾斜地の崩壊	石佛 (7904-5)	II-1-7904-5	吉田町中馬	H30.2.1	県告第 87 号	○	○
150	急傾斜地の崩壊	石佛 (7904-6)	II-1-7904-6	吉田町中馬	H30.2.1 R2.9.3	県告第 87 号 県告第 982 号	○	○

区域番号	自然現象の種類	区域名	区域番号	所在地	告示年月日	告示番号	土砂災害警戒区域	土砂災害特別警戒区域
151	急傾斜地の崩壊	日南為 (7905)	II-1-7905	吉田町中馬	H30.2.1	県告第 87 号	○	○
152	急傾斜地の崩壊	日南為 (7905-1)	II-1-7905-1	吉田町中馬	H30.2.1	県告第 87 号	○	○
153	急傾斜地の崩壊	日南為 (7905-2)	II-1-7905-2	吉田町中馬	H30.2.1	県告第 87 号	○	○
154	急傾斜地の崩壊	原田 (7914)	II-1-7914	吉田町小山	H30.2.1	県告第 87 号	○	○
155	急傾斜地の崩壊	原田 (7914-1)	II-1-7914-1	吉田町小山	H30.2.1	県告第 87 号	○	○
156	急傾斜地の崩壊	原田 (7914-2)	II-1-7914-2	吉田町小山	H30.2.1	県告第 87 号	○	○
157	急傾斜地の崩壊	原田 (7914-3)	II-1-7914-3	吉田町小山	H30.2.1	県告第 87 号	○	○
158	急傾斜地の崩壊	桐の面 (7915)	II-1-7915	吉田町小山	H30.2.1	県告第 87 号	○	○
159	急傾斜地の崩壊	桐の面 (7915-1)	II-1-7915-1	吉田町小山	H30.2.1	県告第 87 号	○	○
160	急傾斜地の崩壊	屋敷田 (999)	II-2-999	吉田町小山	H30.2.1	県告第 87 号	○	○

(土石流)

区域番号	渓流番号	自然現象の種類	区域名	区域番号	所在地	告示年月日	告示番号	土砂災害警戒区域	土砂災害特別警戒区域
73	84	土石流	常楽寺川(48)	I-1-5-48	吉田町常楽寺	H30.2.1	県告第 87 号	○	○
74	85	土石流	常楽寺川(48 隣 a)	I-1-5-48 隣 a	吉田町常楽寺	H30.2.1	県告第 87 号	○	○
75	86	土石流	常楽寺川(48 隣 b)	I-1-5-48 隣 b	吉田町山手	H30.2.1	県告第 87 号	○	○
76	87	土石流	常楽寺川(48 隣 c)	I-1-5-48 隣 c	吉田町山手	H30.2.1	県告第 87 号	○	○
77	88	土石流	常楽寺川(48 隣 d)	I-1-5-48 隣 d	吉田町山手	H30.2.1	県告第 87 号	○	○
78	89	土石流	常楽寺川(48 隣 e)	I-1-5-48 隣 e	吉田町山手	H30.2.1	県告第 87 号	○	○
79	90	土石流	常楽寺川(48 隣 f)	I-1-5-48 隣 f	吉田町山手	H30.2.1	県告第 87 号	○	○
80	91	土石流	常楽寺川(48 隣 g)	I-1-5-48 隣 g	吉田町中馬	H30.2.1	県告第 87 号	○	○
81	92	土石流	常楽寺川(48 隣 h)	I-1-5-48 隣 h	吉田町中馬	H30.2.1	県告第 87 号	○	○
82	93	土石流	常楽寺川(48 隣 i)	I-1-5-48 隣 i	吉田町中馬	H30.2.1	県告第 87 号	○	○
83	94	土石流	常楽寺川(48 隣 j)	I-1-5-48 隣 j	吉田町中馬	H30.2.1	県告第 87 号	○	○
84	95	土石流	常楽寺川(48 隣 k)	I-1-5-48 隣 k	吉田町中馬	H30.2.1	県告第 87 号	○	○
85	96	土石流	常楽寺川(48 隣 l)	I-1-5-48 隣 l	吉田町中馬	H30.2.1	県告第 87 号	○	○
86	97	土石流	常楽寺川(48 隣 m)	I-1-5-48 隣 m	吉田町中馬	H30.2.1	県告第 87 号	○	○
87	98	土石流	常楽寺川(48 隣 n)	I-1-5-48 隣 n	吉田町中馬	H30.2.1	県告第 87 号	○	○
88	99	土石流	常楽寺川(48 隣 o)	I-1-5-48 隣 o	吉田町中馬	H30.2.1	県告第 87 号	○	○
89	100	土石流	常楽寺川(48 隣 p)	I-1-5-48 隣 p	吉田町川本	H30.2.1	県告第 87 号	○	○
90	101	土石流	常楽寺川(49)	I-1-5-49	吉田町常友	H30.2.1	県告第 87 号	○	○

区域 番号	溪流 番号	自然現象の種 類	区域名	区域番号	所在地	告示年月日	告示番号	土砂災害 警戒区域	土砂災害 特別警戒 区域
91	102	土石流	山手2号川(50)	I-1-5-50	吉田町常友	H30.2.1	県告第87号	○	○
92	103	土石流	山手2号川(50隣)	I-1-5-50隣	吉田町常友	H30.2.1	県告第87号	○	○
93	104	土石流	山手3号川(51)	I-1-5-51	吉田町常友	H30.2.1	県告第87号	○	○
94	105	土石流	肘屋谷川(5567)	I-1-5-5567	吉田町小山	H30.2.1	県告第87号	○	○
95	106	土石流	肘屋谷川(5567隣 a)	I-1-5-5567 隣a	吉田町小山	H30.2.1	県告第87号	○	○
96	107	土石流	肘屋谷川(5567隣 b)	I-1-5-5567 隣b	吉田町小山	H30.2.1	県告第87号	○	○
97	108	土石流	油川右1(7003)	I-1-5-7003	吉田町中馬	H30.2.1	県告第87号	○	○
98	109	土石流	油川右1(7003隣 a)	I-1-5-7003 隣a	吉田町常友	H30.2.1	県告第87号	○	○
99	110	土石流	油川右1(7003隣 b)	I-1-5-7003 隣b	吉田町川本	H30.2.1	県告第87号	○	○
100	111	土石流	油川右1(7003隣 c)	I-1-5-7003 隣c	吉田町中馬	H30.2.1	県告第87号	○	○
101	112	土石流	油川右1(7003隣 d)	I-1-5-7003 隣d	吉田町中馬	H30.2.1	県告第87号	○	○
102	113	土石流	油川右1(7003隣 e)	I-1-5-7003 隣e	吉田町中馬	H30.2.1	県告第87号	○	○
103	114	土石流	油川右1(7003隣 f)	I-1-5-7003 隣f	吉田町中馬	H30.2.1	県告第87号	○	○
104	115	土石流	砂田川(393)	II-1-5-393	吉田町小山	H30.2.1	県告第87号	○	○
105	116	土石流	砂田川(393隣a)	II-1-5-393 隣a	吉田町小山	H30.2.1	県告第87号	○	○
106	117	土石流	砂田川(393隣b)	II-1-5-393 隣b	吉田町小山	H30.2.1	県告第87号	○	○
107	118	土石流	砂田川(393隣c)	II-1-5-393 隣c	吉田町小山	H30.2.1	県告第87号	○	○
108	119	土石流	竹原川(5565)	II-1-5-5565	吉田町竹原	H30.2.1	県告第87号	○	○
109	120	土石流	竹原川(5565隣)	II-1-5-5565 隣	吉田町竹原	H30.2.1	県告第87号	○	○
110	121	土石流	小山川(5566)	II-1-5-5566	吉田町小山	H30.2.1	県告第87号	○	○
111	122	土石流	小山川(5566隣a)	II-1-5-5566 隣a	吉田町小山	H30.2.1	県告第87号	○	○
112	123	土石流	小山川(5566隣b)	II-1-5-5566 隣b	吉田町小山	H30.2.1	県告第87号	○	○
113	124	土石流	下福原川(5568)	II-1-5-5568	吉田町福原	H30.2.1	県告第87号	○	○
114	125	土石流	下福原川(5568隣)	II-1-5-5568 隣	吉田町福原	H30.2.1	県告第87号	○	○

(旧 郷野小学校区)
平成 29 年 11 月 30 日告示分

(急傾斜地の崩壊)

区域番号	自然現象の種類	区域名	区域番号	所在地	告示年月日	告示番号	土砂災害警戒区域	土砂災害特別警戒区域
161	急傾斜地の崩壊	道々 (1254)	II-1-1254	吉田町桂	H29.11.30	県告第 655 号	○	○
162	急傾斜地の崩壊	宮の下 (1255)	II-1-1255	吉田町桂	H29.11.30	県告第 655 号	○	○
163	急傾斜地の崩壊	大番 (7907)	II-1-7907	吉田町桂	H29.11.30	県告第 655 号	○	○
164	急傾斜地の崩壊	大番 (7907-1)	II-1-7907-1	吉田町桂	H29.11.30	県告第 655 号	○	○
165	急傾斜地の崩壊	大番 (7907-2)	II-1-7907-2	吉田町桂	H29.11.30	県告第 655 号	○	○
166	急傾斜地の崩壊	大番 (7907-3)	II-1-7907-3	吉田町高野	H29.11.30	県告第 655 号	○	○
167	急傾斜地の崩壊	桂峠 (4545-1)	II-1-4545-1	吉田町高野	H29.11.30	県告第 655 号	○	○
168	急傾斜地の崩壊	面地 (7909-2)	II-1-7909-2	吉田町桂	H29.11.30	県告第 655 号	○	○
169	急傾斜地の崩壊	面地 (7909-1)	II-1-7909-1	吉田町桂	H29.11.30	県告第 655 号	○	○
170	急傾斜地の崩壊	面地 (7909)	II-1-7909	吉田町桂	H29.11.30	県告第 655 号	○	○
171	急傾斜地の崩壊	桂峠 (4545)	II-1-4545	吉田町桂	H29.11.30	県告第 655 号	○	○
172	急傾斜地の崩壊	杉迫 (7910-2)	II-1-7910-2	吉田町桂	H29.11.30	県告第 655 号	○	○
173	急傾斜地の崩壊	杉迫 (7910)	II-1-7910	吉田町桂	H29.11.30	県告第 655 号	○	○
174	急傾斜地の崩壊	杉迫 (7910-1)	II-1-7910-1	吉田町長屋	H29.11.30	県告第 655 号	○	○
175	急傾斜地の崩壊	長屋 (2161-2)	I-1-2161-2	吉田町長屋	H29.11.30	県告第 655 号	○	○
176	急傾斜地の崩壊	長屋 (2161-1)	I-1-2161-1	吉田町長屋	H29.11.30	県告第 655 号	○	○
177	急傾斜地の崩壊	長屋 (2161)	I-1-2161	吉田町長屋	H29.11.30	県告第 655 号	○	○
178	急傾斜地の崩壊	岩口 (7912)	II-1-7912	吉田町長屋	H29.11.30	県告第 655 号	○	○
179	急傾斜地の崩壊	小草 (7922-2)	II-1-7922-2	八千代町勝田	H29.11.30	県告第 655 号	○	○
180	急傾斜地の崩壊	小草 (7922-1)	II-1-7922-1	吉田町上入江	H29.11.30	県告第 655 号	○	○
181	急傾斜地の崩壊	小草 (7922)	II-1-7922	吉田町上入江	H29.11.30	県告第 655 号	○	○
182	急傾斜地の崩壊	横山 (7921)	II-1-7921	吉田町上入江	H29.11.30	県告第 655 号	○	○
183	急傾斜地の崩壊	横山 (7921-1)	II-1-7921-1	吉田町上入江	H29.11.30	県告第 655 号	○	○
184	急傾斜地の崩壊	横山 (7921-2)	II-1-7921-2	吉田町上入江	H29.11.30	県告第 655 号	○	○
185	急傾斜地の崩壊	横山 (7921-3)	II-1-7921-3	吉田町上入江	H29.11.30	県告第 655 号	○	○
186	急傾斜地の崩壊	横山 (1245)	II-1-1245	吉田町上入江	H29.11.30	県告第 655 号	○	○
187	急傾斜地の崩壊	金原 (1258)	II-1-1258	吉田町下入江	H29.11.30	県告第 655 号	○	○

区域番号	自然現象の種類	区域名	区域番号	所在地	告示年月日	告示番号	土砂災害警戒区域	土砂災害特別警戒区域
188	急傾斜地の崩壊	金原 (1258-1)	Ⅱ-1-1258-1	吉田町下入江	H29. 11. 30	県告第 655 号	○	○
189	急傾斜地の崩壊	金原 (1258-2)	Ⅱ-1-1258-2	吉田町下入江	H29. 11. 30	県告第 655 号	○	○
190	急傾斜地の崩壊	金原 (1258-3)	Ⅱ-1-1258-3	吉田町下入江	H29. 11. 30	県告第 655 号	○	○
191	急傾斜地の崩壊	金原 (1258-4)	Ⅱ-1-1258-4	吉田町下入江	H29. 11. 30	県告第 655 号	○	○

(土石流)

区域番号	渓流番号	自然現象の種類	区域名	区域番号	所在地	告示年月日	告示番号	土砂災害警戒区域	土砂災害特別警戒区域
115	126	土石流	多治比田川(45 隣)	I-1-5-45 隣	吉田町下入江	H29. 11. 30	県告第 655 号	○	○
116	127	土石流	小原川(47 隣 a)	I-1-5-47 隣 a	吉田町上入江	H29. 11. 30	県告第 655 号	○	
117	128	土石流	小原川(47 隣 b)	I-1-5-47 隣 b	吉田町上入江	H29. 11. 30	県告第 655 号	○	○
118	129	土石流	小原川(47 隣 c)	I-1-5-47 隣 c	吉田町上入江	H29. 11. 30	県告第 655 号	○	○
119	130	土石流	小原川(47 隣 d)	I-1-5-47 隣 d	吉田町上入江	H29. 11. 30	県告第 655 号	○	○
120	131	土石流	小原川(47 隣 e)	I-1-5-47 隣 e	吉田町上入江	H29. 11. 30	県告第 655 号	○	○
121	132	土石流	小原川(47 隣 f)	I-1-5-47 隣 f	吉田町上入江	H29. 11. 30	県告第 655 号	○	○
122	133	土石流	小原川(47 隣 g)	I-1-5-47 隣 g	吉田町上入江	H29. 11. 30	県告第 655 号	○	○
123	134	土石流	小原川(47 隣 h)	I-1-5-47 隣 h	吉田町上入江	H29. 11. 30	県告第 655 号	○	○
124	135	土石流	小原川(47 隣 i)	I-1-5-47 隣 i	吉田町下入江	H29. 11. 30	県告第 655 号	○	○
125	136	土石流	桂峠川(504)	I-1-5-504	吉田町桂	H29. 11. 30	県告第 655 号	○	○
126	137	土石流	桂峠川(504 隣 a)	I-1-5-504 隣 a	吉田町桂	H29. 11. 30	県告第 655 号	○	○
127	138	土石流	桂峠川(504 隣 b)	I-1-5-504 隣 b	吉田町桂	H29. 11. 30	県告第 655 号	○	○
128	139	土石流	桂峠川(504 隣 c)	I-1-5-504 隣 c	吉田町桂	H29. 11. 30	県告第 655 号	○	
129	140	土石流	桂峠川(504 隣 d)	I-1-5-504 隣 d	吉田町桂	H29. 11. 30	県告第 655 号	○	○
130	141	土石流	長屋川(5577)	I-1-5-5577	吉田町長屋	H29. 11. 30	県告第 655 号	○	○
131	142	土石流	長屋川(5577 隣)	I-1-5-5577 隣	吉田町長屋	H29. 11. 30	県告第 655 号	○	○
132	143	土石流	長屋川(5576)	Ⅱ-1-5-5576	吉田町長屋	H29. 11. 30	県告第 655 号	○	○
133	144	土石流	長屋川(5576 隣 a)	Ⅱ-1-5-5576 隣 a	吉田町上入江	H29. 11. 30	県告第 655 号	○	○
134	145	土石流	長屋川(5576 隣 b)	Ⅱ-1-5-5576 隣 b	吉田町上入江	H29. 11. 30	県告第 655 号	○	○
135	146	土石流	長屋川(5576 隣 c)	Ⅱ-1-5-5576 隣 c	吉田町上入江	H29. 11. 30	県告第 655 号	○	○
136	147	土石流	長屋川(5576 隣 d)	Ⅱ-1-5-5576 隣 d	八千代町勝田	H29. 11. 30	県告第 655 号	○	○

(旧 刈田小学校区)
平成 30 年 3 月 29 日告示分

(急傾斜地の崩壊)

区域 番号	自然現象 の種類	区域名	区域番号	所在地	告示年月日	告示番号	土砂災害 警戒区域	土砂災害 特別警戒 区域
192	急傾斜地 の崩壊	下土師 (1277-14)	Ⅱ-1-1277-14	八千代町土師	H30. 3. 29	県告第 332 号	○	○
193	急傾斜地 の崩壊	下土師 (1277-13)	Ⅱ-1-1277-13	八千代町土師	H30. 3. 29	県告第 332 号	○	○
194	急傾斜地 の崩壊	下土師 (1277-12)	Ⅱ-1-1277-12	八千代町土師	H30. 3. 29	県告第 332 号	○	○
195	急傾斜地 の崩壊	下土師 (1277-11)	Ⅱ-1-1277-11	八千代町土師	H30. 3. 29	県告第 332 号	○	○
196	急傾斜地 の崩壊	下土師 (1277-10)	Ⅱ-1-1277-10	八千代町土師	H30. 3. 29	県告第 332 号	○	○
197	急傾斜地 の崩壊	下土師 (1277-9)	Ⅱ-1-1277-9	八千代町土師	H30. 3. 29	県告第 332 号	○	○
198	急傾斜地 の崩壊	下土師 (1277-8)	Ⅱ-1-1277-8	八千代町土師	H30. 3. 29	県告第 332 号	○	○
199	急傾斜地 の崩壊	下土師 (1277-7)	Ⅱ-1-1277-7	八千代町土師	H30. 3. 29	県告第 332 号	○	○
200	急傾斜地 の崩壊	下土師 (1277-6)	Ⅱ-1-1277-6	八千代町土師	H30. 3. 29	県告第 332 号	○	○
201	急傾斜地 の崩壊	下土師 (1277-5)	Ⅱ-1-1277-5	八千代町土師	H30. 3. 29	県告第 332 号	○	
202	急傾斜地 の崩壊	下土師 (1277-4)	Ⅱ-1-1277-4	八千代町土師	H30. 3. 29	県告第 332 号	○	○
203	急傾斜地 の崩壊	下土師 (1277-3)	Ⅱ-1-1277-3	八千代町土師	H30. 3. 29	県告第 332 号	○	○
204	急傾斜地 の崩壊	下土師 (610-7)	I-2-610-7	八千代町土師	H30. 3. 29	県告第 332 号	○	○
205	急傾斜地 の崩壊	下土師 (610-6)	I-2-610-6	八千代町土師	H30. 3. 29	県告第 332 号	○	○
206	急傾斜地 の崩壊	下土師 (610-5)	I-2-610-5	八千代町土師	H30. 3. 29	県告第 332 号	○	○
207	急傾斜地 の崩壊	下土師 (610-4)	I-2-610-4	八千代町土師	H30. 3. 29	県告第 332 号	○	
208	急傾斜地 の崩壊	下土師 (610-3)	I-2-610-3	八千代町土師	H30. 3. 29	県告第 332 号	○	○
209	急傾斜地 の崩壊	下土師 (610-2)	I-2-610-2	八千代町勝田	H30. 3. 29	県告第 332 号	○	○
210	急傾斜地 の崩壊	下土師 (1277-2)	Ⅱ-1-1277-2	八千代町土師	H30. 3. 29	県告第 332 号	○	○
211	急傾斜地 の崩壊	下土師 (1277-1)	Ⅱ-1-1277-1	八千代町土師	H30. 3. 29	県告第 332 号	○	○
212	急傾斜地 の崩壊	下土師 (1277)	Ⅱ-1-1277	八千代町土師	H30. 3. 29	県告第 332 号	○	○
213	急傾斜地 の崩壊	下土師 (5089-2)	I-1-5089-2	八千代町土師	H30. 3. 29	県告第 332 号	○	○
214	急傾斜地 の崩壊	下土師 (5089)	I-1-5089	八千代町土師	H30. 3. 29	県告第 332 号	○	○
215	急傾斜地 の崩壊	下土師 (5089-1)	I-1-5089-1	吉田町長屋	H30. 3. 29	県告第 332 号	○	○
216	急傾斜地 の崩壊	下土師 (610-1)	I-2-610-1	八千代町勝田	H30. 3. 29	県告第 332 号	○	○
217	急傾斜地 の崩壊	下土師 (610)	I-2-610	八千代町勝田	H30. 3. 29	県告第 332 号	○	○
218	急傾斜地 の崩壊	北原 (1285)	Ⅱ-1-1285	八千代町勝田	H30. 3. 29	県告第 332 号	○	○
219	急傾斜地 の崩壊	北原 (1283)	Ⅱ-1-1283	八千代町勝田	H30. 3. 29	県告第 332 号	○	○

区域 番号	自然現象 の種類	区域名	区域番号	所在地	告示年月日	告示番号	土砂災害 警戒区域	土砂災害 特別警戒 区域
220	急傾斜地 の崩壊	北原 (1282)	Ⅱ-1-1282	八千代町勝田	H30.3.29	県告第 332 号	○	
221	急傾斜地 の崩壊	日南 (4580-1)	Ⅱ-1-4580-1	八千代町勝田	H30.3.29	県告第 332 号	○	○
222	急傾斜地 の崩壊	日南 (4580)	Ⅱ-1-4580	八千代町勝田	H30.3.29	県告第 332 号	○	○
223	急傾斜地 の崩壊	常盤 (5090)	I-1-5090	八千代町勝田	H30.3.29	県告第 332 号	○	○
224	急傾斜地 の崩壊	勝田 (7861)	Ⅱ-1-7861	八千代町勝田	H30.3.29	県告第 332 号	○	○
225	急傾斜地 の崩壊	勝田 (7861-1)	Ⅱ-1-7861-1	八千代町佐々 井	H30.3.29	県告第 332 号	○	○
226	急傾斜地 の崩壊	佐々井 (7956)	Ⅱ-1-7956	八千代町佐々 井	H30.3.29	県告第 332 号	○	○
227	急傾斜地 の崩壊	中佐々井 (1288)	Ⅱ-1-1288	八千代町佐々 井	H30.3.29	県告第 332 号	○	○
228	急傾斜地 の崩壊	中佐々井 (7943- 1)	Ⅱ-1-7943-1	八千代町佐々 井	H30.3.29	県告第 332 号	○	○
229	急傾斜地 の崩壊	中佐々井 (7943)	Ⅱ-1-7943	八千代町佐々 井	H30.3.29	県告第 332 号	○	○
230	急傾斜地 の崩壊	近末 (2178)	I-1-2178	八千代町佐々 井	H30.3.29	県告第 332 号	○	○
231	急傾斜地 の崩壊	佐々井 (7866)	Ⅱ-1-7866	八千代町佐々 井	H30.3.29	県告第 332 号	○	○
232	急傾斜地 の崩壊	後藤 (2169-1)	I-1-2169-1	八千代町佐々 井	H30.3.29	県告第 332 号	○	○
233	急傾斜地 の崩壊	後藤 (2169)	I-1-2169	八千代町佐々 井	H30.3.29	県告第 332 号	○	○
234	急傾斜地 の崩壊	上佐々井 (6216)	I-1-6216	八千代町佐々 井	H30.3.29	県告第 332 号	○	○
235	急傾斜地 の崩壊	上佐々井 (1268)	Ⅱ-1-1268	八千代町佐々 井	H30.3.29	県告第 332 号	○	○
236	急傾斜地 の崩壊	佐々井 (7862)	Ⅱ-1-7862	八千代町佐々 井	H30.3.29	県告第 332 号	○	○
237	急傾斜地 の崩壊	佐々井 (1278-1)	Ⅱ-1-1278-1	八千代町佐々 井	H30.3.29	県告第 332 号	○	○
238	急傾斜地 の崩壊	佐々井 (1278)	Ⅱ-1-1278	八千代町佐々 井	H30.3.29	県告第 332 号	○	○
239	急傾斜地 の崩壊	佐々井 (7940)	Ⅱ-1-7940	八千代町佐々 井	H30.3.29	県告第 332 号	○	○
240	急傾斜地 の崩壊	五郎丸 (7941)	Ⅱ-1-7941	八千代町佐々 井	H30.3.29	県告第 332 号	○	○
241	急傾斜地 の崩壊	水無 (2173)	I-1-2173	八千代町佐々 井	H30.3.29	県告第 332 号	○	○
242	急傾斜地 の崩壊	水無 (7942-1)	Ⅱ-1-7942-1	八千代町勝田	H30.3.29	県告第 332 号	○	○
243	急傾斜地 の崩壊	水無 (7942)	Ⅱ-1-7942	八千代町勝田	H30.3.29	県告第 332 号	○	○
244	急傾斜地 の崩壊	勝田 (1273-2)	Ⅱ-1-1273-2	八千代町勝田	H30.3.29	県告第 332 号	○	○
245	急傾斜地 の崩壊	勝田 (1273-1)	Ⅱ-1-1273-1	八千代町勝田	H30.3.29	県告第 332 号	○	○
246	急傾斜地 の崩壊	大又 (7952)	Ⅱ-1-7952	八千代町勝田	H30.3.29	県告第 332 号	○	○
247	急傾斜地 の崩壊	大又 (7951)	Ⅱ-1-7951	八千代町勝田	H30.3.29	県告第 332 号	○	○
248	急傾斜地 の崩壊	大又 (7863)	Ⅱ-1-7863	八千代町勝田	H30.3.29	県告第 332 号	○	○
249	急傾斜地 の崩壊	勝田 (1273)	Ⅱ-1-1273	八千代町勝田	H30.3.29	県告第 332 号	○	○
250	急傾斜地 の崩壊	勝田 (1272)	Ⅱ-1-1272	八千代町勝田	H30.3.29	県告第 332 号	○	○

区域番号	自然現象の種類	区域名	区域番号	所在地	告示年月日	告示番号	土砂災害警戒区域	土砂災害特別警戒区域
251	急傾斜地の崩壊	勝田 (6218)	I-1-6218	八千代町勝田	H30.3.29	県告第 332 号	○	○
252	急傾斜地の崩壊	勝田 (2175)	I-1-2175	八千代町勝田	H30.3.29	県告第 332 号	○	○
253	急傾斜地の崩壊	勝田 (5088)	I-1-5088	八千代町勝田	H30.3.29	県告第 332 号	○	○
254	急傾斜地の崩壊	勝田 (5088-1)	I-1-5088-1	八千代町勝田	H30.3.29	県告第 332 号	○	○
255	急傾斜地の崩壊	勝田 (5088-2)	I-1-5088-2	八千代町勝田	H30.3.29	県告第 332 号	○	○

(土石流)

区域番号	渓流番号	自然現象の種類	区域名	区域番号	所在地	告示年月日	告示番号	土砂災害警戒区域	土砂災害特別警戒区域
137	148	土石流	仮谷川(58)	I-1-5-58	八千代町土師	H30.3.29	県告第 332 号	○	○
138	149	土石流	仮谷川(58 隣 a)	I-1-5-58 隣 a	八千代町勝田	H30.3.29	県告第 332 号	○	○
139	150	土石流	仮谷川(58 隣 b)	I-1-5-58 隣 b	八千代町土師	H30.3.29	県告第 332 号	○	○
140	151	土石流	仮谷川(58 隣 c)	I-1-5-58 隣 c	八千代町土師	H30.3.29	県告第 332 号	○	○
141	152	土石流	仮谷川(58 隣 d)	I-1-5-58 隣 d	八千代町土師	H30.3.29	県告第 332 号	○	○
142	153	土石流	仮谷川(58 隣 e)	I-1-5-58 隣 e	八千代町土師	H30.3.29	県告第 332 号	○	○
143	154	土石流	仮谷川(58 隣 f)	I-1-5-58 隣 f	八千代町土師 山県郡北広島町南方	H30.3.29	県告第 334 号	○	○
144	155	土石流	仮谷川(58 隣 g)	I-1-5-58 隣 g	八千代町土師 山県郡北広島町南方	H30.3.29	県告第 334 号	○	○
145	156	土石流	簸ノ川(394)	I-1-5-394	八千代町勝田	H30.3.29	県告第 332 号	○	○
146	157	土石流	簸ノ川(394 隣 a)	I-1-5-394 隣 a	八千代町勝田	H30.3.29	県告第 332 号	○	○
147	158	土石流	簸ノ川(394 隣 b)	I-1-5-394 隣 b	八千代町勝田	H30.3.29	県告第 332 号	○	○
148	159	土石流	簸ノ川(395)	I-1-5-395	八千代町勝田	H30.3.29	県告第 332 号	○	○
149	160	土石流	保森川(409)	I-1-5-409	八千代町佐々井	H30.3.29	県告第 332 号	○	○
150	161	土石流	保森川(409 隣 a)	I-1-5-409 隣 a	八千代町佐々井	H30.3.29	県告第 332 号	○	○
151	162	土石流	保森川(409 隣 b)	I-1-5-409 隣 b	八千代町佐々井	H30.3.29	県告第 332 号	○	○
152	163	土石流	橋谷川(411)	I-1-5-411	八千代町佐々井	H30.3.29	県告第 332 号	○	○
153	164	土石流	橋谷川(411 隣 a)	I-1-5-411 隣 a	八千代町勝田	H30.3.29	県告第 332 号	○	○
154	165	土石流	橋谷川(411 隣 b)	I-1-5-411 隣 b	八千代町勝田	H30.3.29	県告第 332 号	○	○
155	166	土石流	橋谷川(411 隣 c)	I-1-5-411 隣 c	八千代町勝田	H30.3.29	県告第 332 号	○	○
156	167	土石流	橋谷川(411 隣 d)	I-1-5-411 隣 d	八千代町勝田	H30.3.29	県告第 332 号	○	○
157	168	土石流	橋谷川(411 隣 e)	I-1-5-411 隣 e	八千代町勝田	H30.3.29	県告第 332 号	○	○

区域番号	溪流番号	自然現象の種類	区域名	区域番号	所在地	告示年月日	告示番号	土砂災害警戒区域	土砂災害特別警戒区域
158	169	土石流	中佐々井川(5574)	I-1-5-5574	八千代町佐々井	H30.3.29	県告第332号	○	○
159	170	土石流	簸ノ川左3(7009)	I-1-5-7009	八千代町佐々井	H30.3.29	県告第332号	○	○
160	171	土石流	簸ノ川左3(7009隣)	I-1-5-7009隣	八千代町佐々井	H30.3.29	県告第332号	○	○
161	172	土石流	簸ノ川左1(7011)	I-1-5-7011	八千代町佐々井	H30.3.29	県告第332号	○	○
162	173	土石流	簸ノ川左1(7011隣)	I-1-5-7011隣	八千代町佐々井	H30.3.29	県告第332号	○	○
163	174	土石流	大又川(396)	II-1-5-396	八千代町勝田	H30.3.29	県告第332号	○	○
164	175	土石流	大又川(396隣)	II-1-5-396隣	八千代町勝田	H30.3.29	県告第332号	○	○
165	176	土石流	道ヶ谷川(502)	II-1-5-502	八千代町土師	H30.3.29	県告第332号	○	○
166	177	土石流	道ヶ谷川(502隣a)	II-1-5-502隣a	八千代町土師	H30.3.29	県告第332号	○	○
167	178	土石流	道ヶ谷川(502隣b)	II-1-5-502隣b	八千代町土師	H30.3.29	県告第332号	○	○
168	179	土石流	道ヶ谷川(502隣c)	II-1-5-502隣c	八千代町土師	H30.3.29	県告第332号	○	○
169	180	土石流	佐々井川(5569)	II-1-5-5569	八千代町勝田	H30.3.29	県告第332号	○	○
170	181	土石流	佐々井川(5569隣)	II-1-5-5569隣	八千代町勝田	H30.3.29	県告第332号	○	○
171	182	土石流	佐々井川(5570)	II-1-5-5570	八千代町佐々井	H30.3.29	県告第332号	○	○
172	183	土石流	佐々井川(5571)	II-1-5-5571	八千代町佐々井	H30.3.29	県告第332号	○	○
173	184	土石流	上佐々井川(5573)	II-1-5-5573	八千代町佐々井	H30.3.29	県告第332号	○	○
174	185	土石流	上佐々井川(5573隣)	II-1-5-5573隣	八千代町佐々井	H30.3.29	県告第332号	○	○
175	186	土石流	道ヶ谷川(5575-1)	II-1-5-5575-1	八千代町土師	H30.3.29	県告第332号	○	○
	187	土石流	道ヶ谷川(5575-2)	II-1-5-5575-2	八千代町土師	H30.3.29	県告第332号	○	○
176	188	土石流	道ヶ谷川(5575隣a)	II-1-5-5575隣a	八千代町土師	H30.3.29	県告第332号	○	○
177	189	土石流	道ヶ谷川(5575隣b)	II-1-5-5575隣b	八千代町土師	H30.3.29	県告第332号	○	○
178	190	土石流	道ヶ谷川(5575隣c)	II-1-5-5575隣c	八千代町土師	H30.3.29	県告第332号	○	○
179	191	土石流	道ヶ谷川(5575隣d)	II-1-5-5575隣d	八千代町土師	H30.3.29	県告第332号	○	○
180	192	土石流	道ヶ谷川(5575隣e)	II-1-5-5575隣e	八千代町土師	H30.3.29	県告第332号	○	○
181	193	土石流	道ヶ谷川(5575隣f)	II-1-5-5575隣f	八千代町土師	H30.3.29	県告第332号	○	○
182	194	土石流	道ヶ谷川(5575隣g-1)	II-1-5-5575隣g-1	八千代町土師	H30.3.29	県告第332号	○	○
	195	土石流	道ヶ谷川(5575隣g-2)	II-1-5-5575隣g-2	八千代町土師	H30.3.29	県告第332号	○	○
183	196	土石流	道ヶ谷川(5575隣h)	II-1-5-5575隣h	八千代町土師	H30.3.29	県告第332号	○	○

区域番号	溪流番号	自然現象の種類	区域名	区域番号	所在地	告示年月日	告示番号	土砂災害警戒区域	土砂災害特別警戒区域
184	197	土石流	道ヶ谷川(5575 隣 i)	Ⅱ-1-5-5575 隣 i	八千代町土師	H30.3.29	県告第 332 号	○	○
185	198	土石流	道ヶ谷川(5575 隣 j)	Ⅱ-1-5-5575 隣 j	八千代町土師	H30.3.29	県告第 332 号	○	○
186	199	土石流	道ヶ谷川(5575 隣 k)	Ⅱ-1-5-5575 隣 k	八千代町土師	H30.3.29	県告第 332 号	○	○
187	200	土石流	簸ノ川右 2(7007)	Ⅱ-1-5-7007	八千代町勝田	H30.3.29	県告第 332 号	○	○
188	201	土石流	簸ノ川右 2(7007 隣)	Ⅱ-1-5-7007 隣	八千代町勝田	H30.3.29	県告第 332 号	○	○
189	202	土石流	簸ノ川右 1(7008)	Ⅱ-1-5-7008	八千代町勝田	H30.3.29	県告第 332 号	○	○
190	203	土石流	簸ノ川右 1(7008 隣)	Ⅱ-1-5-7008 隣	八千代町勝田	H30.3.29	県告第 332 号	○	○
191	204	土石流	簸ノ川左 2(7010)	Ⅱ-1-5-7010	八千代町佐々井	H30.3.29	県告第 332 号	○	○

(旧 根野小学校区)
平成 30 年 3 月 29 日告示分

(急傾斜地の崩壊)

区域番号	自然現象の種類	区域名	区域番号	所在地	告示年月日	告示番号	土砂災害警戒区域	土砂災害特別警戒区域
256	急傾斜地の崩壊	余井 (7926)	Ⅱ-1-7926	八千代町向山	H30.3.29	県告第 333 号	○	○
257	急傾斜地の崩壊	向山 (7855)	Ⅱ-1-7855	八千代町向山	H30.3.29	県告第 333 号	○	○
258	急傾斜地の崩壊	向山 (7855-1)	Ⅱ-1-7855-1	八千代町上根	H30.3.29	県告第 333 号	○	○
259	急傾斜地の崩壊	向山 (7854)	Ⅱ-1-7854	八千代町上根	H30.3.29	県告第 333 号	○	○
260	急傾斜地の崩壊	末石 (7937)	Ⅱ-1-7937	八千代町上根	H30.3.29	県告第 333 号	○	○
261	急傾斜地の崩壊	末石 (7937-1)	Ⅱ-1-7937-1	八千代町上根	H30.3.29	県告第 333 号	○	○
262	急傾斜地の崩壊	末石 (7938)	Ⅱ-1-7938	八千代町上根	H30.3.29	県告第 333 号	○	○
263	急傾斜地の崩壊	実宗 (1291)	Ⅱ-1-1291	八千代町下根	H30.3.29	県告第 333 号	○	○
264	急傾斜地の崩壊	実宗 (1291-1)	Ⅱ-1-1291-1	八千代町下根	H30.3.29	県告第 333 号	○	○
265	急傾斜地の崩壊	実宗 (7949)	Ⅱ-1-7949	八千代町下根	H30.3.29	県告第 333 号	○	○
266	急傾斜地の崩壊	実宗 (7949-1)	Ⅱ-1-7949-1	八千代町下根	H30.3.29	県告第 333 号	○	○
267	急傾斜地の崩壊	実宗 (7949-2)	Ⅱ-1-7949-2	八千代町下根	H30.3.29	県告第 333 号	○	○
268	急傾斜地の崩壊	古屋 (7945)	Ⅱ-1-7945	八千代町下根	H30.3.29	県告第 333 号	○	○
269	急傾斜地の崩壊	古屋 (7933)	Ⅱ-1-7933	八千代町下根	H30.3.29	県告第 333 号	○	○
270	急傾斜地の崩壊	佐々井 (1266)	Ⅱ-1-1266	八千代町下根	H30.3.29	県告第 333 号	○	○
271	急傾斜地の崩壊	国安 (7954-2)	Ⅱ-1-7954-2	八千代町下根	H30.3.29	県告第 333 号	○	○
272	急傾斜地の崩壊	国安 (7954-1)	Ⅱ-1-7954-1	八千代町下根	H30.3.29	県告第 333 号	○	○

区域番号	自然現象の種類	区域名	区域番号	所在地	告示年月日	告示番号	土砂災害警戒区域	土砂災害特別警戒区域
273	急傾斜地の崩壊	国安 (7954)	Ⅱ-1-7954	八千代町下根	H30.3.29	県告第333号	○	○
274	急傾斜地の崩壊	国安 (4582)	Ⅱ-1-4582	八千代町下根	H30.3.29	県告第333号	○	○
275	急傾斜地の崩壊	中の谷 (1295)	Ⅱ-1-1295	八千代町下根	H30.3.29	県告第333号	○	○
276	急傾斜地の崩壊	中の谷 (7860)	Ⅱ-1-7860	八千代町下根	H30.3.29	県告第333号	○	○
277	急傾斜地の崩壊	中の谷 (4581)	Ⅱ-1-4581	八千代町下根	H30.3.29	県告第333号	○	○
278	急傾斜地の崩壊	高平寺 (6220)	I-1-6220	八千代町下根	H30.3.29	県告第333号	○	○
279	急傾斜地の崩壊	高平寺 (6215)	I-1-6215	八千代町下根	H30.3.29	県告第333号	○	○
280	急傾斜地の崩壊	小学校上 (6223-1)	I-1-6223-1	八千代町上根	H30.3.29	県告第333号	○	○
281	急傾斜地の崩壊	小学校上 (6223)	I-1-6223	八千代町上根	H30.3.29	県告第333号	○	○
282	急傾斜地の崩壊	鳥屋ヶ丸 (1299-3)	Ⅱ-1-1299-3	八千代町上根	H30.3.29	県告第333号	○	○
283	急傾斜地の崩壊	鳥屋ヶ丸 (1299-2)	Ⅱ-1-1299-2	八千代町上根	H30.3.29	県告第333号	○	○
284	急傾斜地の崩壊	鳥屋ヶ丸 (1299-1)	Ⅱ-1-1299-1	八千代町向山	H30.3.29	県告第333号	○	○
285	急傾斜地の崩壊	鳥屋ヶ丸 (1299)	Ⅱ-1-1299	八千代町向山	H30.3.29	県告第333号	○	○
286	急傾斜地の崩壊	向山 (2184)	I-1-2184	八千代町向山	H30.3.29	県告第333号	○	○
287	急傾斜地の崩壊	向山 (2183)	I-1-2183	八千代町向山	H30.3.29	県告第333号	○	○
288	急傾斜地の崩壊	鳥屋ヶ丸 (7927)	Ⅱ-1-7927	八千代町向山	H30.3.29	県告第333号	○	○
289	急傾斜地の崩壊	市裏 (6214)	I-1-6214	八千代町上根	H30.3.29	県告第333号	○	○
290	急傾斜地の崩壊	市裏 (6214-1)	I-1-6214-1	八千代町上根	H30.3.29	県告第333号	○	○
291	急傾斜地の崩壊	根の谷 (7925)	Ⅱ-1-7925	八千代町向山	H30.3.29	県告第333号	○	○
292	急傾斜地の崩壊	根の谷 (7929)	Ⅱ-1-7929	八千代町向山	H30.3.29	県告第333号	○	○
293	急傾斜地の崩壊	根の谷 (7856)	Ⅱ-1-7856	八千代町向山	H30.3.29	県告第333号	○	○
294	急傾斜地の崩壊	向山 (1292)	Ⅱ-1-1292	八千代町向山	H30.3.29	県告第333号	○	○
295	急傾斜地の崩壊	向山 (1292-1)	Ⅱ-1-1292-1	八千代町向山	H30.3.29	県告第333号	○	○
296	急傾斜地の崩壊	平原 (1302)	Ⅱ-1-1302	八千代町向山	H30.3.29	県告第333号	○	○
297	急傾斜地の崩壊	平原 (2181)	I-1-2181	八千代町向山	H30.3.29	県告第333号	○	○
298	急傾斜地の崩壊	本郷 (7932-1)	Ⅱ-1-7932-1	八千代町向山	H30.3.29	県告第333号	○	○
299	急傾斜地の崩壊	本郷 (7932)	Ⅱ-1-7932	八千代町向山	H30.3.29	県告第333号	○	○
300	急傾斜地の崩壊	本郷 (7931)	Ⅱ-1-7931	八千代町向山	H30.3.29	県告第333号	○	○
301	急傾斜地の崩壊	本郷 (7931-1)	Ⅱ-1-7931-1	八千代町向山	H30.3.29	県告第333号	○	○

(土石流)

区域番号	溪流番号	自然現象の種類	区域名	区域番号	所在地	告示年月日	告示番号	土砂災害警戒区域	土砂災害特別警戒区域
192	205	土石流	梶屋谷川 (401)	I-1-5-401	八千代町下根	H30.3.29	県告第333号	○	○
193	206	土石流	梶屋谷川 (401 隣 a)	I-1-5-401 隣 a	八千代町下根	H30.3.29	県告第333号	○	○
194	207	土石流	梶屋谷川 (401 隣 b)	I-1-5-401 隣 b	八千代町下根	H30.3.29	県告第333号	○	○
195	208	土石流	簸ノ川 (402)	I-1-5-402	八千代町上根	H30.3.29	県告第333号	○	○
196	209	土石流	簸ノ川 (402 隣)	I-1-5-402 隣	八千代町下根	H30.3.29	県告第333号	○	○
197	210	土石流	末石川 (403)	I-1-5-403	八千代町上根	H30.3.29	県告第333号	○	○
198	211	土石流	末石川 (403 隣 a)	I-1-5-403 隣 a	八千代町上根	H30.3.29	県告第333号	○	○
199	212	土石流	末石川 (403 隣 b)	I-1-5-403 隣 b	八千代町上根	H30.3.29	県告第333号	○	○
200	213	土石流	末石川 (403 隣 c)	I-1-5-403 隣 c	八千代町上根	H30.3.29	県告第333号	○	○
201	214	土石流	末石川 (403 隣 d)	I-1-5-403 隣 d	八千代町向山	H30.3.29	県告第333号	○	○
202	215	土石流	末石川 (403 隣 e)	I-1-5-403 隣 e	八千代町向山	H30.3.29	県告第333号	○	○
203	216	土石流	国安川 (407)	I-1-5-407	八千代町下根	H30.3.29	県告第333号	○	○
204	217	土石流	国安川 (407 隣 a)	I-1-5-407 隣 a	八千代町下根	H30.3.29	県告第333号	○	○
205	218	土石流	国安川 (407 隣 b)	I-1-5-407 隣 b	八千代町下根	H30.3.29	県告第333号	○	○
206	219	土石流	国安川 (407 隣 c)	I-1-5-407 隣 c	八千代町下根	H30.3.29	県告第333号	○	○
207	220	土石流	国安川 (407 隣 d)	I-1-5-407 隣 d	八千代町下根	H30.3.29	県告第333号	○	○
208	221	土石流	出口川 (500)	I-1-5-500	八千代町下根	H30.3.29	県告第333号	○	○
209	222	土石流	出口川 (501)	I-1-5-501	八千代町下根	H30.3.29	県告第333号	○	○
210	223	土石流	出口川 (5572)	I-1-5-5572	八千代町上根	H30.3.29	県告第333号	○	○
211	224	土石流	出口川 (5572 隣 a)	I-1-5-5572 隣 a	八千代町上根	H30.3.29	県告第333号	○	○
212	225	土石流	出口川 (5572 隣 b)	I-1-5-5572 隣 b	八千代町上根	H30.3.29	県告第333号	○	○
213	226	土石流	出口川 (5572 隣 c)	I-1-5-5572 隣 c	八千代町上根	H30.3.29	県告第333号	○	○
214	227	土石流	本郷川 (599)	I-1-9-599	八千代町向山	H30.3.29	県告第333号	○	○
215	228	土石流	本郷川 (599 隣 a)	I-1-9-599 隣 a	八千代町向山	H30.3.29	県告第333号	○	○
216	229	土石流	本郷川 (599 隣 b)	I-1-9-599 隣 b	八千代町向山	H30.3.29	県告第333号	○	○
217	230	土石流	市裏川 (600)	I-1-9-600	八千代町上根	H30.3.29	県告第333号	○	○
218	231	土石流	市裏川 (600 隣)	I-1-9-600 隣	八千代町向山	H30.3.29	県告第333号	○	○
219	232	土石流	簸ノ川 (404)	II-1-5-404	八千代町下根	H30.3.29	県告第333号	○	○

区域番号	溪流番号	自然現象の種類	区域名	区域番号	所在地	告示年月日	告示番号	土砂災害警戒区域	土砂災害特別警戒区域
220	233	土石流	簸ノ川 (404 隣 a)	Ⅱ-1-5-404 隣 a	八千代町下根	H30. 3. 29	県告第 333 号	○	○
221	234	土石流	簸ノ川 (404 隣 b)	Ⅱ-1-5-404 隣 b	八千代町下根	H30. 3. 29	県告第 333 号	○	○
222	235	土石流	簸ノ川 (404 隣 c)	Ⅱ-1-5-404 隣 c	八千代町下根	H30. 3. 29	県告第 333 号	○	○
223	236	土石流	根の谷川 (5693)	Ⅱ-1-9-5693	八千代町向山	H30. 3. 29	県告第 333 号	○	○
224	237	土石流	根の谷川 (5693 隣)	Ⅱ-1-9-5693 隣	八千代町向山	H30. 3. 29	県告第 333 号	○	
225	238	土石流	根の谷川 (5694)	Ⅱ-1-9-5694	八千代町向山	H30. 3. 29	県告第 333 号	○	○
226	239	土石流	根の谷川 (5694 隣)	Ⅱ-1-9-5694 隣	八千代町向山	H30. 3. 29	県告第 333 号	○	○
227	240	土石流	根谷川右 1(7000)	Ⅱ-1-9-7000	八千代町向山	H30. 3. 29	県告第 333 号	○	○
228	241	土石流	根谷川右 1(7000 隣 a)	Ⅱ-1-9-7000 隣 a	八千代町向山	H30. 3. 29	県告第 333 号	○	○
229	242	土石流	根谷川右 1(7000 隣 b)	Ⅱ-1-9-7000 隣 b	広島市安佐北区大林町八千代町向山	H30. 3. 29	県告第 335 号	○	○
230	243	土石流	根谷川右 1(7000 隣 c)	Ⅱ-1-9-7000 隣 c	広島市安佐北区大林町八千代町向山	H30. 3. 29	県告第 335 号	○	○

令和元年 10 月 24 日告示分

(土石流)

区域番号	溪流番号	自然現象の種類	区域名	区域番号	所在地	告示年月日	告示番号	土砂災害警戒区域	土砂災害特別警戒区域
231	244	土石流	栄堂川支川 (5313 隣 b)	準-1-9-5313 隣 b	広島市安佐北区白木町大字志路八千代町向山	R1. 10. 24	県告第 815 号	○	○

令和元年 12 月 26 日告示分

(地すべり)

区域番号	溪流番号	自然現象の種類	区域名	区域番号	所在地	告示年月日	告示番号	土砂災害警戒区域	土砂災害特別警戒区域
2	2	地すべり	向山観獄 (82)	82	八千代町向山	R1. 12. 26	県告第 1001 号	○	

(美土里小学校区)
平成 31 年 3 月 18 日告示分

(急傾斜地の崩壊)

区域 番号	自然現象 の種類	区域名	区域番号	所在地	告示年月日	告示番号	土砂災害 警戒区域	土砂災害 特別警戒 区域
302	急傾斜地 の崩壊	中北(2187)	I-1-2187	美土里町北	H31.3.18	県告第 211 号	○	○
303	急傾斜地 の崩壊	中北(2187-1)	I-1-2187-1	美土里町北	H31.3.18	県告第 211 号	○	○
304	急傾斜地 の崩壊	内山(2189)	I-1-2189	美土里町生田	H31.3.18	県告第 211 号	○	○
305	急傾斜地 の崩壊	日南(2190)	I-1-2190	美土里町桑田	H31.3.18	県告第 211 号	○	○
306	急傾斜地 の崩壊	日南(2190-1)	I-1-2190-1	美土里町桑田	H31.3.18	県告第 211 号	○	○
307	急傾斜地 の崩壊	日南(2190-2)	I-1-2190-2	美土里町桑田	H31.3.18	県告第 211 号	○	○
308	急傾斜地 の崩壊	日南(2190-3)	I-1-2190-3	美土里町桑田	H31.3.18	県告第 211 号	○	○
309	急傾斜地 の崩壊	馬之谷(2191)	I-1-2191	美土里町桑田	H31.3.18	県告第 211 号	○	○
310	急傾斜地 の崩壊	馬之谷(2191-1)	I-1-2191-1	美土里町桑田	H31.3.18	県告第 211 号	○	○
311	急傾斜地 の崩壊	栃木(2194)	I-1-2194	美土里町北	H31.3.18	県告第 211 号	○	○
312	急傾斜地 の崩壊	栃木(2194-1)	I-1-2194-1	美土里町北	H31.3.18	県告第 211 号	○	○
313	急傾斜地 の崩壊	上郷(2195)	I-1-2195	美土里町北	H31.3.18	県告第 211 号	○	○
314	急傾斜地 の崩壊	上郷(2195-1)	I-1-2195-1	美土里町北	H31.3.18	県告第 211 号	○	○
315	急傾斜地 の崩壊	砂田(2196)	I-1-2196	美土里町本郷	H31.3.18	県告第 211 号	○	○
316	急傾斜地 の崩壊	金屋(2197)	I-1-2197	美土里町本郷	H31.3.18	県告第 211 号	○	○
317	急傾斜地 の崩壊	金屋(2197-1)	I-1-2197-1	美土里町本郷	H31.3.18	県告第 211 号	○	○
318	急傾斜地 の崩壊	金屋(2197-2)	I-1-2197-2	美土里町本郷	H31.3.18	県告第 211 号	○	○
319	急傾斜地 の崩壊	金屋(2197-3)	I-1-2197-3	美土里町本郷	H31.3.18	県告第 211 号	○	○
320	急傾斜地 の崩壊	矢賀(2198)	I-1-2198	美土里町本郷	H31.3.18	県告第 211 号	○	○
321	急傾斜地 の崩壊	矢賀(2198-1)	I-1-2198-1	美土里町横田	H31.3.18	県告第 211 号	○	○
322	急傾斜地 の崩壊	矢賀(2198-2)	I-1-2198-2	美土里町横田	H31.3.18	県告第 211 号	○	○
323	急傾斜地 の崩壊	矢賀(2198-3)	I-1-2198-3	美土里町本郷	H31.3.18	県告第 211 号	○	○
324	急傾斜地 の崩壊	矢賀(2198-4)	I-1-2198-4	美土里町横田	H31.3.18	県告第 211 号	○	○
325	急傾斜地 の崩壊	矢賀(2198-5)	I-1-2198-5	美土里町横田	H31.3.18	県告第 211 号	○	○
326	急傾斜地 の崩壊	矢賀(2198-6)	I-1-2198-6	美土里町横田	H31.3.18	県告第 211 号	○	○
327	急傾斜地 の崩壊	矢賀(2198-7)	I-1-2198-7	美土里町横田	H31.3.18	県告第 211 号	○	○
328	急傾斜地 の崩壊	矢賀(2198-8)	I-1-2198-8	美土里町横田	H31.3.18	県告第 211 号	○	○
329	急傾斜地 の崩壊	矢賀(2198-9)	I-1-2198-9	美土里町本郷	H31.3.18	県告第 211 号	○	○

区域番号	自然現象の種類	区域名	区域番号	所在地	告示年月日	告示番号	土砂災害警戒区域	土砂災害特別警戒区域
330	急傾斜地の崩壊	助実(5103)	I-1-5103	美土里町桑田	H31.3.18	県告第211号	○	○
331	急傾斜地の崩壊	助実(5103-1)	I-1-5103-1	美土里町桑田	H31.3.18	県告第211号	○	○
332	急傾斜地の崩壊	岩倉(6225)	I-1-6225	美土里町桑田	H31.3.18	県告第211号	○	○
333	急傾斜地の崩壊	中北日南(6226)	I-1-6226	美土里町北	H31.3.18	県告第211号	○	○
334	急傾斜地の崩壊	中北日南(6226-1)	I-1-6226-1	美土里町北	H31.3.18	県告第211号	○	○
335	急傾斜地の崩壊	中北日南(6226-2)	I-1-6226-2	美土里町北	H31.3.18	県告第211号	○	○
336	急傾斜地の崩壊	中北日南(6226-3)	I-1-6226-3	美土里町北	H31.3.18	県告第211号	○	○
337	急傾斜地の崩壊	中北日南(6226-4)	I-1-6226-4	美土里町北	H31.3.18	県告第211号	○	○
338	急傾斜地の崩壊	下叶口(6227)	I-1-6227	美土里町北	H31.3.18	県告第211号	○	○
339	急傾斜地の崩壊	下叶口(6227-1)	I-1-6227-1	美土里町北	H31.3.18	県告第211号	○	○
340	急傾斜地の崩壊	石丸(6228)	I-1-6228	美土里町生田	H31.3.18	県告第211号	○	○
341	急傾斜地の崩壊	石丸(6228-1)	I-1-6228-1	美土里町生田	H31.3.18	県告第211号	○	○
342	急傾斜地の崩壊	下音地(6229)	I-1-6229	美土里町桑田	H31.3.18	県告第211号	○	○
343	急傾斜地の崩壊	高浜(1071)	I-2-1071	美土里町本郷	H31.3.18	県告第211号	○	○
344	急傾斜地の崩壊	高浜(1071-1)	I-2-1071-1	美土里町本郷	H31.3.18	県告第211号	○	○
345	急傾斜地の崩壊	高浜(1071-2)	I-2-1071-2	美土里町本郷	H31.3.18	県告第211号	○	○
346	急傾斜地の崩壊	高浜(1071-3)	I-2-1071-3	美土里町本郷	H31.3.18	県告第211号	○	○
347	急傾斜地の崩壊	高浜(1071-4)	I-2-1071-4	美土里町本郷	H31.3.18	県告第211号	○	○
348	急傾斜地の崩壊	高浜(1071-5)	I-2-1071-5	美土里町本郷	H31.3.18	県告第211号	○	○
349	急傾斜地の崩壊	上河内(1303)	II-1-1303	美土里町本郷	H31.3.18	県告第211号	○	○
350	急傾斜地の崩壊	上河内(1303-1)	II-1-1303-1	美土里町本郷	H31.3.18	県告第211号	○	○
351	急傾斜地の崩壊	上河内(1303-2)	II-1-1303-2	美土里町本郷	H31.3.18	県告第211号	○	○
352	急傾斜地の崩壊	引地(1304)	II-1-1304	美土里町本郷	H31.3.18	県告第211号	○	○
353	急傾斜地の崩壊	引地(1304-1)	II-1-1304-1	美土里町本郷	H31.3.18	県告第211号	○	○
354	急傾斜地の崩壊	引地(1304-2)	II-1-1304-2	美土里町本郷	H31.3.18	県告第211号	○	○
355	急傾斜地の崩壊	引地(1304-3)	II-1-1304-3	美土里町本郷	H31.3.18	県告第211号	○	○
356	急傾斜地の崩壊	山田(1308)	II-1-1308	美土里町北	H31.3.18	県告第211号	○	○
357	急傾斜地の崩壊	山田(1308-1)	II-1-1308-1	美土里町北	H31.3.18	県告第211号	○	○
358	急傾斜地の崩壊	山田(1308-2)	II-1-1308-2	美土里町北	H31.3.18	県告第211号	○	○
359	急傾斜地の崩壊	山田(1308-3)	II-1-1308-3	美土里町北	H31.3.18	県告第211号	○	○
360	急傾斜地の崩壊	山田(1308-4)	II-1-1308-4	美土里町北	H31.3.18	県告第211号	○	○

区域番号	自然現象の種類	区域名	区域番号	所在地	告示年月日	告示番号	土砂災害警戒区域	土砂災害特別警戒区域
361	急傾斜地の崩壊	山田(1308-5)	II-1-1308-5	美土里町北	H31.3.18	県告第211号	○	○
362	急傾斜地の崩壊	山田(1308-6)	II-1-1308-6	美土里町北	H31.3.18	県告第211号	○	○
363	急傾斜地の崩壊	山田(1308-7)	II-1-1308-7	美土里町北	H31.3.18	県告第211号	○	○
364	急傾斜地の崩壊	山田(1308-8)	II-1-1308-8	美土里町北	H31.3.18	県告第211号	○	○
365	急傾斜地の崩壊	上城(1309)	II-1-1309	美土里町桑田	H31.3.18	県告第211号	○	○
366	急傾斜地の崩壊	上市(4551)	II-1-4551	美土里町生田	H31.3.18	県告第211号	○	○
367	急傾斜地の崩壊	上市(4551-1)	II-1-4551-1	美土里町生田	H31.3.18	県告第211号	○	○
368	急傾斜地の崩壊	上市(4551-2)	II-1-4551-2	美土里町生田	H31.3.18	県告第211号	○	○
369	急傾斜地の崩壊	中郷(4552)	II-1-4552	美土里町北	H31.3.18	県告第211号	○	○
370	急傾斜地の崩壊	中郷(4552-1)	II-1-4552-1	美土里町北	H31.3.18	県告第211号	○	○
371	急傾斜地の崩壊	中郷(4552-2)	II-1-4552-2	美土里町北	H31.3.18	県告第211号	○	○
372	急傾斜地の崩壊	上城(4584)	II-1-4584	美土里町桑田	H31.3.18	県告第211号	○	○
373	急傾斜地の崩壊	上城(4584-1)	II-1-4584-1	美土里町桑田	H31.3.18	県告第211号	○	○
374	急傾斜地の崩壊	上城(4584-2)	II-1-4584-2	美土里町桑田	H31.3.18	県告第211号	○	○
375	急傾斜地の崩壊	上城(4584-3)	II-1-4584-3	美土里町桑田	H31.3.18	県告第211号	○	○
376	急傾斜地の崩壊	瀬木(7868)	II-1-7868	美土里町横田	H31.3.18	県告第211号	○	○
377	急傾斜地の崩壊	瀬木(7868-1)	II-1-7868-1	美土里町横田	H31.3.18	県告第211号	○	○
378	急傾斜地の崩壊	瀬木(7868-2)	II-1-7868-2	美土里町横田	H31.3.18	県告第211号	○	○
379	急傾斜地の崩壊	瀬木(7868-3)	II-1-7868-3	美土里町横田	H31.3.18	県告第211号	○	○
380	急傾斜地の崩壊	中青(7869)	II-1-7869	美土里町生田	H31.3.18	県告第211号	○	○
381	急傾斜地の崩壊	中青(7869-1)	II-1-7869-1	美土里町生田	H31.3.18	県告第211号	○	○
382	急傾斜地の崩壊	中青(7869-2)	II-1-7869-2	美土里町生田	H31.3.18	県告第211号	○	○
383	急傾斜地の崩壊	中青(7869-3)	II-1-7869-3	美土里町生田	H31.3.18	県告第211号	○	○
384	急傾斜地の崩壊	助実(7870)	II-1-7870	美土里町生田	H31.3.18	県告第211号	○	○
385	急傾斜地の崩壊	助実(7870-1)	II-1-7870-1	美土里町生田	H31.3.18	県告第211号	○	○
386	急傾斜地の崩壊	瀬木(7957)	II-1-7957	美土里町横田	H31.3.18	県告第211号	○	○
387	急傾斜地の崩壊	瀬木(7957-1)	II-1-7957-1	美土里町横田	H31.3.18	県告第211号	○	○
388	急傾斜地の崩壊	瀬木(7957-2)	II-1-7957-2	美土里町本郷	H31.3.18	県告第211号	○	○
389	急傾斜地の崩壊	瀬木(7957-3)	II-1-7957-3	美土里町本郷	H31.3.18	県告第211号	○	○
390	急傾斜地の崩壊	矢賀(7958)	II-1-7958	美土里町本郷	H31.3.18	県告第211号	○	○
391	急傾斜地の崩壊	矢賀(7958-1)	II-1-7958-1	美土里町本郷	H31.3.18	県告第211号	○	○

区域番号	自然現象の種類	区域名	区域番号	所在地	告示年月日	告示番号	土砂災害警戒区域	土砂災害特別警戒区域
392	急傾斜地の崩壊	雁子原(7959-1)	Ⅱ-1-7959-1	美土里町北	H31.3.18	県告第211号	○	○
393	急傾斜地の崩壊	橋上(7960)	Ⅱ-1-7960	美土里町本郷	H31.3.18	県告第211号	○	○
394	急傾斜地の崩壊	橋上(7960-1)	Ⅱ-1-7960-1	美土里町本郷	H31.3.18	県告第211号	○	○
395	急傾斜地の崩壊	亀谷(7962)	Ⅱ-1-7962	美土里町本郷	H31.3.18	県告第211号	○	○
396	急傾斜地の崩壊	亀谷(7962-1)	Ⅱ-1-7962-1	美土里町本郷	H31.3.18	県告第211号	○	○
397	急傾斜地の崩壊	亀谷(7962-2)	Ⅱ-1-7962-2	美土里町本郷	H31.3.18	県告第211号	○	○
398	急傾斜地の崩壊	亀谷(7962-3)	Ⅱ-1-7962-3	美土里町本郷	H31.3.18	県告第211号	○	○
399	急傾斜地の崩壊	亀谷(7962-4)	Ⅱ-1-7962-4	美土里町本郷	H31.3.18	県告第211号	○	○
400	急傾斜地の崩壊	亀谷(7962-5)	Ⅱ-1-7962-5	美土里町本郷	H31.3.18	県告第211号	○	○
401	急傾斜地の崩壊	亀谷(7962-6)	Ⅱ-1-7962-6	美土里町本郷	H31.3.18	県告第211号	○	○
402	急傾斜地の崩壊	亀谷(7962-7)	Ⅱ-1-7962-7	美土里町本郷	H31.3.18	県告第211号	○	○
403	急傾斜地の崩壊	亀谷(7962-8)	Ⅱ-1-7962-8	美土里町本郷	H31.3.18	県告第211号	○	○
404	急傾斜地の崩壊	中原(7963)	Ⅱ-1-7963	美土里町本郷	H31.3.18	県告第211号	○	○
405	急傾斜地の崩壊	金屋(7964)	Ⅱ-1-7964	美土里町本郷	H31.3.18	県告第211号	○	○
406	急傾斜地の崩壊	金屋(7964-1)	Ⅱ-1-7964-1	美土里町本郷	H31.3.18	県告第211号	○	○
407	急傾斜地の崩壊	塩貝(7965)	Ⅱ-1-7965	美土里町北	H31.3.18	県告第211号	○	○
408	急傾斜地の崩壊	助実(7966-1)	Ⅱ-1-7966-1	美土里町生田	H31.3.18	県告第211号	○	○
409	急傾斜地の崩壊	助実(7966-2)	Ⅱ-1-7966-2	美土里町生田	H31.3.18	県告第211号	○	○
410	急傾斜地の崩壊	助実(7966-3)	Ⅱ-1-7966-3	美土里町生田	H31.3.18	県告第211号	○	○
411	急傾斜地の崩壊	下青(7967)	Ⅱ-1-7967	美土里町生田	H31.3.18	県告第211号	○	○
412	急傾斜地の崩壊	下青(7967-1)	Ⅱ-1-7967-1	美土里町生田	H31.3.18	県告第211号	○	○
413	急傾斜地の崩壊	下青(7967-2)	Ⅱ-1-7967-2	美土里町生田	H31.3.18	県告第211号	○	○
414	急傾斜地の崩壊	石丸(7968)	Ⅱ-1-7968	美土里町生田	H31.3.18	県告第211号	○	○
415	急傾斜地の崩壊	石丸(7968-1)	Ⅱ-1-7968-1	美土里町生田	H31.3.18	県告第211号	○	○
416	急傾斜地の崩壊	石丸(7968-2)	Ⅱ-1-7968-2	美土里町生田	H31.3.18	県告第211号	○	○
417	急傾斜地の崩壊	中青(7969-1)	Ⅱ-1-7969-1	美土里町生田	H31.3.18	県告第211号	○	○
418	急傾斜地の崩壊	中青(7969-2)	Ⅱ-1-7969-2	美土里町生田	H31.3.18	県告第211号	○	○
419	急傾斜地の崩壊	上青(7970)	Ⅱ-1-7970	美土里町生田	H31.3.18	県告第211号	○	○
420	急傾斜地の崩壊	犬伏(7972-1)	Ⅱ-1-7972-1	美土里町生田	H31.3.18	県告第211号	○	○
421	急傾斜地の崩壊	犬伏(7972-2)	Ⅱ-1-7972-2	美土里町生田	H31.3.18	県告第211号	○	○
422	急傾斜地の崩壊	犬伏(7972-3)	Ⅱ-1-7972-3	美土里町生田	H31.3.18	県告第211号	○	○

区域番号	自然現象の種類	区域名	区域番号	所在地	告示年月日	告示番号	土砂災害警戒区域	土砂災害特別警戒区域
423	急傾斜地の崩壊	上青(7973)	Ⅱ-1-7973	美土里町生田	H31.3.18	県告第211号	○	○
424	急傾斜地の崩壊	上青(7974)	Ⅱ-1-7974	美土里町生田	H31.3.18	県告第211号	○	○
425	急傾斜地の崩壊	橋上(7975)	Ⅱ-1-7975	美土里町本郷	H31.3.18	県告第211号	○	○
426	急傾斜地の崩壊	橋上(7975-1)	Ⅱ-1-7975-1	美土里町本郷 北広島町惣森	H31.3.18	県告第211号	○	○
427	急傾斜地の崩壊	橋上(7975-2)	Ⅱ-1-7975-2	美土里町本郷	H31.3.18	県告第211号	○	○
428	急傾斜地の崩壊	上黒瀧(7976)	Ⅱ-1-7976	美土里町北	H31.3.18	県告第211号	○	○
429	急傾斜地の崩壊	中原(7977)	Ⅱ-1-7977	美土里町本郷	H31.3.18	県告第211号	○	○
430	急傾斜地の崩壊	引地(7978)	Ⅱ-1-7978	美土里町本郷	H31.3.18	県告第211号	○	○
431	急傾斜地の崩壊	引地(7978-1)	Ⅱ-1-7978-1	美土里町本郷	H31.3.18	県告第211号	○	○
432	急傾斜地の崩壊	引地(7978-2)	Ⅱ-1-7978-2	美土里町本郷	H31.3.18	県告第211号	○	○
433	急傾斜地の崩壊	引地(7978-3)	Ⅱ-1-7978-3	美土里町本郷	H31.3.18	県告第211号	○	○
434	急傾斜地の崩壊	引地(7978-4)	Ⅱ-1-7978-4	美土里町本郷	H31.3.18	県告第211号	○	○
435	急傾斜地の崩壊	引地(7978-5)	Ⅱ-1-7978-5	美土里町本郷	H31.3.18	県告第211号	○	○
436	急傾斜地の崩壊	亀谷(7979)	Ⅱ-1-7979	美土里町本郷	H31.3.18	県告第211号	○	○
437	急傾斜地の崩壊	亀谷(7979-1)	Ⅱ-1-7979-1	美土里町本郷	H31.3.18	県告第211号	○	○
438	急傾斜地の崩壊	川下(7980)	Ⅱ-1-7980	美土里町生田	H31.3.18	県告第211号	○	○
439	急傾斜地の崩壊	川下(7980-1)	Ⅱ-1-7980-1	美土里町生田	H31.3.18	県告第211号	○	○
440	急傾斜地の崩壊	川下(7980-2)	Ⅱ-1-7980-2	美土里町生田	H31.3.18	県告第211号	○	○
441	急傾斜地の崩壊	川下(7980-3)	Ⅱ-1-7980-3	美土里町生田	H31.3.18	県告第211号	○	○
442	急傾斜地の崩壊	川下(7980-4)	Ⅱ-1-7980-4	美土里町生田	H31.3.18	県告第211号	○	○
443	急傾斜地の崩壊	岩倉(1000)	Ⅱ-2-1000	美土里町横田	H31.3.18	県告第211号	○	○
444	急傾斜地の崩壊	岩倉(1000-1)	Ⅱ-2-1000-1	美土里町横田	H31.3.18	県告第211号	○	○
445	急傾斜地の崩壊	岩倉(1000-2)	Ⅱ-2-1000-2	美土里町横田	H31.3.18	県告第211号	○	○
446	急傾斜地の崩壊	岩倉(1000-3)	Ⅱ-2-1000-3	美土里町横田	H31.3.18	県告第211号	○	○
447	急傾斜地の崩壊	岩倉(1000-4)	Ⅱ-2-1000-4	美土里町横田	H31.3.18	県告第211号	○	○
448	急傾斜地の崩壊	岩倉(1000-5)	Ⅱ-2-1000-5	美土里町横田	H31.3.18	県告第211号	○	○
449	急傾斜地の崩壊	岩倉(1000-6)	Ⅱ-2-1000-6	美土里町横田	H31.3.18	県告第211号	○	○
450	急傾斜地の崩壊	岩倉(1000-7)	Ⅱ-2-1000-7	美土里町横田	H31.3.18	県告第211号	○	○
451	急傾斜地の崩壊	岩倉(1000-8)	Ⅱ-2-1000-8	美土里町横田	H31.3.18	県告第211号	○	○
452	急傾斜地の崩壊	岩倉(1000-9)	Ⅱ-2-1000-9	美土里町横田	H31.3.18	県告第211号	○	○
453	急傾斜地の崩壊	中原(1001)	Ⅱ-2-1001	美土里町本郷	H31.3.18	県告第211号	○	○

区域番号	自然現象の種類	区域名	区域番号	所在地	告示年月日	告示番号	土砂災害警戒区域	土砂災害特別警戒区域
454	急傾斜地の崩壊	中原(1001-1)	Ⅱ-2-1001-1	美土里町本郷	H31.3.18	県告第211号	○	○
455	急傾斜地の崩壊	中原(1001-2)	Ⅱ-2-1001-2	美土里町本郷	H31.3.18	県告第211号	○	○
456	急傾斜地の崩壊	中原(1001-3)	Ⅱ-2-1001-3	美土里町本郷	H31.3.18	県告第211号	○	○
457	急傾斜地の崩壊	上黒瀧(1002)	Ⅱ-2-1002	美土里町北	H31.3.18	県告第211号	○	○
458	急傾斜地の崩壊	上黒瀧(1002-1)	Ⅱ-2-1002-1	美土里町北	H31.3.18	県告第211号	○	○
459	急傾斜地の崩壊	上黒瀧(1002-2)	Ⅱ-2-1002-2	美土里町北	H31.3.18	県告第211号	○	○
460	急傾斜地の崩壊	上青(1004)	Ⅱ-2-1004	美土里町生田	H31.3.18	県告第211号	○	○
461	急傾斜地の崩壊	上青(1004-1)	Ⅱ-2-1004-1	美土里町生田	H31.3.18	県告第211号	○	○
462	急傾斜地の崩壊	下北日南(1006)	Ⅱ-2-1006	美土里町北	H31.3.18	県告第211号	○	○
463	急傾斜地の崩壊	下北日南(1006-1)	Ⅱ-2-1006-1	美土里町北	H31.3.18	県告第211号	○	○
464	急傾斜地の崩壊	下北日南(1006-2)	Ⅱ-2-1006-2	美土里町北	H31.3.18	県告第211号	○	○
465	急傾斜地の崩壊	中原(1007)	Ⅱ-2-1007	美土里町本郷	H31.3.18	県告第211号	○	○
466	急傾斜地の崩壊	中原(1007-1)	Ⅱ-2-1007-1	美土里町本郷	H31.3.18	県告第211号	○	○
467	急傾斜地の崩壊	中原(1007-2)	Ⅱ-2-1007-2	美土里町本郷	H31.3.18	県告第211号	○	○
468	急傾斜地の崩壊	山田(214)	Ⅱ-2-214	美土里町北	H31.3.18	県告第211号	○	○
469	急傾斜地の崩壊	鉄穴(215)	Ⅱ-2-215	美土里町桑田	H31.3.18	県告第211号	○	○
470	急傾斜地の崩壊	上河内(981)	Ⅱ-2-981	美土里町本郷	H31.3.18	県告第211号	○	○
471	急傾斜地の崩壊	上河内(981-1)	Ⅱ-2-981-1	美土里町本郷	H31.3.18	県告第211号	○	○
472	急傾斜地の崩壊	上河内(981-2)	Ⅱ-2-981-2	美土里町本郷	H31.3.18	県告第211号	○	○
473	急傾斜地の崩壊	瀬木(982)	Ⅱ-2-982	美土里町横田	H31.3.18	県告第211号	○	○
474	急傾斜地の崩壊	瀬木(982-1)	Ⅱ-2-982-1	美土里町横田	H31.3.18	県告第211号	○	○
475	急傾斜地の崩壊	瀬木(982-2)	Ⅱ-2-982-2	美土里町横田	H31.3.18	県告第211号	○	○
476	急傾斜地の崩壊	瀬木(982-3)	Ⅱ-2-982-3	美土里町横田	H31.3.18	県告第211号	○	○
477	急傾斜地の崩壊	上黒瀧(983)	Ⅱ-2-983	美土里町北	H31.3.18	県告第211号	○	○
478	急傾斜地の崩壊	上黒瀧(983-1)	Ⅱ-2-983-1	美土里町北	H31.3.18	県告第211号	○	○
479	急傾斜地の崩壊	下青(984)	Ⅱ-2-984	美土里町生田	H31.3.18	県告第211号	○	○
480	急傾斜地の崩壊	下青(984-1)	Ⅱ-2-984-1	美土里町生田	H31.3.18	県告第211号	○	○
481	急傾斜地の崩壊	下青(984-2)	Ⅱ-2-984-2	美土里町生田	H31.3.18	県告第212号	○	○

(土石流)

区域 番号	溪流 番号	自然現象 の種類	区域名	区域番号	所在地	告示年月日	告示番号	土砂災害 警戒区域	土砂災害 特別警戒 区域
232	245	土石流	九文久(90)	I-1-5-90	美土里町北	H31.3.18	県告第211号	○	○
233	246	土石流	九文久(90隣)	I-1-5-90隣	美土里町北	H31.3.18	県告第211号	○	○
234	247	土石流	中北陰地川 (91)	I-1-5-91	美土里町北	H31.3.18	県告第211号	○	○
235	248	土石流	中北陰地川(91 隣)	I-1-5-91隣	美土里町北	H31.3.18	県告第211号	○	○
236	249	土石流	山崎1号川 (92)	I-1-5-92	美土里町生田	H31.3.18	県告第211号	○	○
237	250	土石流	山崎1号川(92 隣a)	I-1-5-92隣a	美土里町桑田	H31.3.18	県告第211号	○	○
238	251	土石流	山崎1号川(92 隣b)	I-1-5-92隣b	美土里町桑田	H31.3.18	県告第211号	○	○
239	252	土石流	山崎1号川(92 隣c)	I-1-5-92隣c	美土里町桑田	H31.3.18	県告第211号	○	○
240	253	土石流	郷川(93)	I-1-5-93	美土里町生田	H31.3.18	県告第211号	○	○
241	254	土石流	出店川(96)	I-1-5-96	美土里町生田	H31.3.18	県告第211号	○	○
242	255	土石流	石丸谷2号川 (97)	I-1-5-97	美土里町生田	H31.3.18	県告第211号	○	○
243	256	土石流	石丸谷2号川 (97隣a)	I-1-5-97隣a	美土里町生田	H31.3.18	県告第211号	○	○
244	257	土石流	石丸谷2号川 (97隣b)	I-1-5-97隣b	美土里町生田	H31.3.18	県告第211号	○	○
245	258	土石流	石丸川(98)	I-1-5-98	美土里町生田	H31.3.18	県告第211号	○	○
246	259	土石流	石丸川(98隣 a)	I-1-5-98隣a	美土里町生田	H31.3.18	県告第211号	○	○
247	260	土石流	石丸川(98隣 b)	I-1-5-98隣b	美土里町生田	H31.3.18	県告第211号	○	○
248	261	土石流	栃木川(99)	I-1-5-99	美土里町北	H31.3.18	県告第211号	○	○
249	262	土石流	栃木川(99隣 a)	I-1-5-99隣a	美土里町北	H31.3.18	県告第211号	○	○
250	263	土石流	栃木川(99隣 b)	I-1-5-99隣b	美土里町北	H31.3.18	県告第211号	○	○
251	264	土石流	北川(100)	I-1-5-100	美土里町北	H31.3.18	県告第211号	○	○
252	265	土石流	叶谷川(101隣 a)	I-1-5-101隣 a	美土里町北	H31.3.18	県告第211号	○	○
253	266	土石流	叶谷川(101隣 b)	I-1-5-101隣 b	美土里町北	H31.3.18	県告第211号	○	○
254	267	土石流	叶谷川(101隣 c)	I-1-5-101隣 c	美土里町北	H31.3.18	県告第211号	○	○
255	268	土石流	叶谷川(101隣 d)	I-1-5-101隣 d	美土里町北	H31.3.18	県告第211号	○	○
256	269	土石流	叶谷川(101隣 e)	I-1-5-101隣 e	美土里町北	H31.3.18	県告第211号	○	○
257	270	土石流	叶谷川(101隣 f)	I-1-5-101隣 f	美土里町北	H31.3.18	県告第211号	○	○
258	271	土石流	矢栗川(346隣)	I-1-5-346隣	美土里町本郷	H31.3.18	県告第211号	○	○
259	272	土石流	増屋川(348隣 a)	I-1-5-348隣 a	美土里町本郷	H31.3.18	県告第211号	○	○

区域 番号	溪流 番号	自然現象 の種類	区域名	区域番号	所在地	告示年月日	告示番号	土砂災害 警戒区域	土砂災害 特別警戒 区域
260	273	土石流	増屋川(348 隣 b)	I -1-5-348 隣 b	美土里町本郷	H31. 3. 18	県告第 211 号	○	○
261	274	土石流	増屋川(348 隣 c)	I -1-5-348 隣 c	美土里町本郷	H31. 3. 18	県告第 211 号	○	○
262	275	土石流	増屋川(348 隣 d)	I -1-5-348 隣 d	美土里町本郷	H31. 3. 18	県告第 211 号	○	○
263	276	土石流	増屋川(348 隣 e)	I -1-5-348 隣 e	美土里町本郷	H31. 3. 18	県告第 211 号	○	○
264	277	土石流	増屋川(348 隣 f)	I -1-5-348 隣 f	美土里町本郷	H31. 3. 18	県告第 211 号	○	○
265	278	土石流	上河内川(349 隣 a)	I -1-5-349 隣 a	美土里町本郷	H31. 3. 18	県告第 211 号	○	○
266	279	土石流	上河内川(349 隣 b)	I -1-5-349 隣 b	美土里町本郷	H31. 3. 18	県告第 211 号	○	
267	280	土石流	上河内川(351)	I -1-5-351	美土里町本郷	H31. 3. 18	県告第 211 号	○	○
268	281	土石流	瀬木川(390)	I -1-5-390	美土里町横田	H31. 3. 18	県告第 211 号	○	○
269	282	土石流	岩倉川(510)	I -1-5-510	美土里町横田	H31. 3. 18	県告第 211 号	○	○
270	283	土石流	岩倉川(510 隣 a)	I -1-5-510 隣 a	美土里町横田	H31. 3. 18	県告第 211 号	○	○
271	284	土石流	岩倉川(510 隣 b)	I -1-5-510 隣 b	美土里町横田	H31. 3. 18	県告第 211 号	○	○
272	285	土石流	岩倉川(510 隣 c)	I -1-5-510 隣 c	美土里町横田	H31. 3. 18	県告第 211 号	○	○
273	286	土石流	岩倉川(510 隣 d)	I -1-5-510 隣 d	美土里町横田	H31. 3. 18	県告第 211 号	○	○
274	287	土石流	下音地川(511)	I -1-5-511	美土里町桑田	H31. 3. 18	県告第 211 号	○	○
275	288	土石流	下音地川(511 隣 a)	I -1-5-511 隣 a	美土里町桑田	H31. 3. 18	県告第 211 号	○	○
276	289	土石流	下音地川(511 隣 b)	I -1-5-511 隣 b	美土里町桑田	H31. 3. 18	県告第 211 号	○	○
277	290	土石流	下音地川(511 隣 c)	I -1-5-511 隣 c	美土里町桑田	H31. 3. 18	県告第 211 号	○	○
278	291	土石流	下青川(513)	I -1-5-513	美土里町生田	H31. 3. 18	県告第 211 号	○	○
279	292	土石流	下青川(513 隣 a)	I -1-5-513 隣 a	美土里町生田	H31. 3. 18	県告第 211 号	○	○
280	293	土石流	下青川(513 隣 b)	I -1-5-513 隣 b	美土里町生田	H31. 3. 18	県告第 211 号	○	○
281	294	土石流	下青川(513 隣 c)	I -1-5-513 隣 c	美土里町生田	H31. 3. 18	県告第 211 号	○	○
282	295	土石流	瀬木(5590)	I -1-5-5590	美土里町横田	H31. 3. 18	県告第 211 号	○	○
283	296	土石流	瀬木(5590 隣 a)	I -1-5-5590 隣 a	美土里町横田	H31. 3. 18	県告第 211 号	○	○
284	297	土石流	瀬木(5590 隣 b)	I -1-5-5590 隣 b	美土里町横田	H31. 3. 18	県告第 211 号	○	○
285	298	土石流	瀬木(5590 隣 c)	I -1-5-5590 隣 c	美土里町横田	H31. 3. 18	県告第 211 号	○	○
286	299	土石流	瀬木(5590 隣 d)	I -1-5-5590 隣 d	美土里町横田	H31. 3. 18	県告第 211 号	○	○
287	300	土石流	瀬木(5590 隣 e)	I -1-5-5590 隣 e	美土里町横田	H31. 3. 18	県告第 211 号	○	○

区域番号	溪流番号	自然現象の種類	区域名	区域番号	所在地	告示年月日	告示番号	土砂災害警戒区域	土砂災害特別警戒区域
288	301	土石流	瀬木(5590 隣f)	I-1-5-5590 隣f	美土里町横田	H31.3.18	県告第211号	○	○
289	302	土石流	瀬木(5590 隣g)	I-1-5-5590 隣g	美土里町横田	H31.3.18	県告第211号	○	○
290	303	土石流	瀬木(5590 隣h)	I-1-5-5590 隣h	美土里町横田	H31.3.18	県告第211号	○	○
291	304	土石流	瀬木(5590 隣i)	I-1-5-5590 隣i	美土里町横田	H31.3.18	県告第211号	○	○
292	305	土石流	橋上(5616)	I-1-5-5616	美土里町本郷	H31.3.18	県告第211号	○	○
293	306	土石流	橋上(5616 隣a)	I-1-5-5616 隣a	美土里町本郷	H31.3.18	県告第211号	○	○
294	307	土石流	橋上(5616 隣b)	I-1-5-5616 隣b	美土里町本郷	H31.3.18	県告第211号	○	○
295	308	土石流	上河内(5618)	I-1-5-5618	美土里町本郷	H31.3.18	県告第211号	○	○
296	309	土石流	上河内(5618 隣)	I-1-5-5618 隣	美土里町本郷	H31.3.18	県告第211号	○	○
297	310	土石流	栃谷(82)	II-1-5-82	美土里町生田	H31.3.18	県告第211号	○	○
298	311	土石流	栃谷(82 隣)	II-1-5-82 隣	美土里町生田	H31.3.18	県告第211号	○	○
299	312	土石流	道円田川(345)	II-1-5-345	美土里町本郷	H31.3.18	県告第211号	○	○
300	313	土石流	上河内川(350)	II-1-5-350	美土里町本郷	H31.3.18	県告第211号	○	○
301	314	土石流	下音地川(512)	II-1-5-512	美土里町桑田	H31.3.18	県告第211号	○	○
302	315	土石流	瀬木(5588)	II-1-5-5588	美土里町横田	H31.3.18	県告第211号	○	○
303	316	土石流	奈良谷(5589)	II-1-5-5589	美土里町本郷	H31.3.18	県告第211号	○	○
304	317	土石流	奈良谷(5589 隣)	II-1-5-5589 隣	美土里町本郷	H31.3.18	県告第211号	○	○
305	318	土石流	黄判川(5608)	II-1-5-5608	美土里町本郷	H31.3.18	県告第211号	○	○
306	319	土石流	亀谷(5609)	II-1-5-5609	美土里町本郷	H31.3.18	県告第211号	○	○
307	320	土石流	亀谷(5610)	II-1-5-5610	美土里町本郷	H31.3.18	県告第211号	○	○
308	321	土石流	亀谷(5611)	II-1-5-5611	美土里町本郷	H31.3.18	県告第211号	○	○
309	322	土石流	塩瀬(5612)	II-1-5-5612	美土里町本郷	H31.3.18	県告第211号	○	○
310	323	土石流	小谷(5613 隣a)	II-1-5-5613 隣a	美土里町本郷	H31.3.18	県告第211号	○	○
311	324	土石流	小谷(5613 隣b)	II-1-5-5613 隣b	美土里町本郷	H31.3.18	県告第211号	○	○
312	325	土石流	橋上(5614)	II-1-5-5614	美土里町本郷	H31.3.18	県告第211号	○	○
313	326	土石流	橋上(5617)	II-1-5-5617	美土里町北	H31.3.18	県告第211号	○	○
314	327	土石流	橋上(5617 隣a)	II-1-5-5617 隣a	美土里町北	H31.3.18	県告第211号	○	○
315	328	土石流	橋上(5617 隣b)	II-1-5-5617 隣b	美土里町北	H31.3.18	県告第211号	○	○

区域 番号	溪流 番号	自然現象 の種類	区域名	区域番号	所在地	告示年月日	告示番号	土砂災害 警戒区域	土砂災害 特別警戒 区域
316	329	土石流	橋上(5617 隣 c)	Ⅱ-1-5-5617 隣 c	美土里町北	H31.3.18	県告第 211 号	○	○
317	330	土石流	橋上(5617 隣 d)	Ⅱ-1-5-5617 隣 d	美土里町北	H31.3.18	県告第 211 号	○	○
318	331	土石流	高浜(5619)	Ⅱ-1-5-5619	美土里町本郷	H31.3.18	県告第 211 号	○	○
319	332	土石流	九文久(5642)	Ⅱ-1-5-5642	美土里町北	H31.3.18	県告第 211 号	○	○
320	333	土石流	中北陰地 (5643)	Ⅱ-1-5-5643	美土里町北	H31.3.18	県告第 211 号	○	○
321	334	土石流	上城(5644 隣)	Ⅱ-1-5-5644 隣	美土里町桑田	H31.3.18	県告第 211 号	○	○
322	335	土石流	上城(5645)	Ⅱ-1-5-5645	美土里町桑田	H31.3.18	県告第 211 号	○	○
323	336	土石流	馬の谷(5646)	Ⅱ-1-5-5646	美土里町桑田	H31.3.18	県告第 211 号	○	○
324	337	土石流	馬の谷(5647)	Ⅱ-1-5-5647	美土里町桑田	H31.3.18	県告第 211 号	○	○
325	338	土石流	中青(5648)	Ⅱ-1-5-5648	美土里町生田	H31.3.18	県告第 211 号	○	○
326	339	土石流	中青(5648 隣 a)	Ⅱ-1-5-5648 隣 a	美土里町生田	H31.3.18	県告第 211 号	○	○
327	340	土石流	中青(5648 隣 b)	Ⅱ-1-5-5648 隣 b	美土里町生田	H31.3.18	県告第 211 号	○	○
328	341	土石流	中青(5649)	Ⅱ-1-5-5649	美土里町生田	H31.3.18	県告第 211 号	○	○
329	342	土石流	内山(5651)	Ⅱ-1-5-5651	美土里町生田	H31.3.18	県告第 211 号	○	○
330	343	土石流	内山(5651 隣)	Ⅱ-1-5-5651 隣	美土里町生田	H31.3.18	県告第 211 号	○	○
331	344	土石流	上青(5652)	Ⅱ-1-5-5652	美土里町生田	H31.3.18	県告第 211 号	○	○
332	345	土石流	上青(5653)	Ⅱ-1-5-5653	美土里町生田	H31.3.18	県告第 211 号	○	○
333	346	土石流	山田(5654)	Ⅱ-1-5-5654	美土里町北	H31.3.18	県告第 211 号	○	○
334	347	土石流	山田(5654 隣 a)	Ⅱ-1-5-5654 隣 a	美土里町北	H31.3.18	県告第 211 号	○	○
335	348	土石流	山田(5654 隣 b)	Ⅱ-1-5-5654 隣 b	美土里町北	H31.3.18	県告第 211 号	○	○
336	349	土石流	畠田迫(5655)	Ⅱ-1-5-5655	美土里町北	H31.3.18	県告第 211 号	○	○
337	350	土石流	畠田迫(5655 隣 a)	Ⅱ-1-5-5655 隣 a	美土里町北	H31.3.18	県告第 211 号	○	○
338	351	土石流	畠田迫(5655 隣 b)	Ⅱ-1-5-5655 隣 b	美土里町北	H31.3.18	県告第 211 号	○	○
339	352	土石流	栃原(5673)	Ⅱ-1-5-5673	高宮町川根	H31.3.18	県告第 211 号	○	○
340	353	土石流	大所(5683)	Ⅱ-1-5-5683	美土里町生田	H31.3.18	県告第 211 号	○	○
341	354	土石流	犬伏(5684 隣 a)	Ⅱ-1-5-5684 隣 a	美土里町生田	H31.3.18	県告第 211 号	○	○
342	355	土石流	犬伏(5684 隣 b)	Ⅱ-1-5-5684 隣 b	美土里町生田	H31.3.18	県告第 211 号	○	○
343	356	土石流	犬伏(5684 隣 c)	Ⅱ-1-5-5684 隣 c	美土里町生田	H31.3.18	県告第 211 号	○	○

区域番号	溪流番号	自然現象の種類	区域名	区域番号	所在地	告示年月日	告示番号	土砂災害警戒区域	土砂災害特別警戒区域
344	357	土石流	犬伏(5684 隣d)	Ⅱ-1-5-5684 隣d	美土里町生田	H31.3.18	県告第 211 号	○	○
345	358	土石流	小谷(7020)	Ⅱ-1-5-7020	美土里町本郷	H31.3.18	県告第 211 号	○	○
346	359	土石流	小谷(7020 隣a)	Ⅱ-1-5-7020 隣a	美土里町本郷	H31.3.18	県告第 211 号	○	○
347	360	土石流	小谷(7020 隣b)	Ⅱ-1-5-7020 隣b	美土里町本郷	H31.3.18	県告第 211 号	○	○

令和 2 年 5 月 28 日告示分

(急傾斜地の崩壊)

区域番号	自然現象の種類	区域名	区域番号	所在地	告示年月日	告示番号	土砂災害警戒区域	土砂災害特別警戒区域
1048	急傾斜地の崩壊	生田(147-002)	147-002	美土里町生田	R2.5.28	県告第 688 号	○	○
1049	急傾斜地の崩壊	桑田(147-006)	147-006	美土里町桑田	R2.5.28	県告第 688 号	○	○
1050	急傾斜地の崩壊	横田(147-011)	147-011	美土里町横田	R2.5.28	県告第 688 号	○	○

令和 2 年 8 月 6 日告示分

(急傾斜地の崩壊)

区域番号	自然現象の種類	区域名	区域番号	所在地	告示年月日	告示番号	土砂災害警戒区域	土砂災害特別警戒区域
1053	急傾斜地の崩壊	砂田(2196-1)	I-1-2196-1	美土里町本郷	R2.8.6	県告第 893 号	○	○

(川根小学校区)

令和元年 12 月 12 日告示分

(急傾斜地の崩壊)

区域番号	自然現象の種類	区域名	区域番号	所在地	告示年月日	告示番号	土砂災害警戒区域	土砂災害特別警戒区域
482	急傾斜地の崩壊	谷口(2202)	I-1-2202	高宮町川根	R1.12.12	県告第 947 号	○	○
483	急傾斜地の崩壊	上竹貞(2206)	I-1-2206	高宮町川根	R1.12.12	県告第 947 号	○	○
484	急傾斜地の崩壊	上竹貞(2206-1)	I-1-2206-1	高宮町川根	R1.12.12	県告第 947 号	○	○
485	急傾斜地の崩壊	上梶矢(5095)	I-1-5095	高宮町川根	R1.12.12	県告第 947 号	○	○
486	急傾斜地の崩壊	亀谷(6231)	I-1-6231	高宮町川根	R1.12.12	県告第 947 号	○	○

区域番号	自然現象の種類	区域名	区域番号	所在地	告示年月日	告示番号	土砂災害警戒区域	土砂災害特別警戒区域
487	急傾斜地の崩壊	亀谷(6231-1)	I-1-6231-1	高宮町川根	R1.12.12	県告第947号	○	○
488	急傾斜地の崩壊	田草(6235)	I-1-6235	高宮町川根	R1.12.12	県告第947号	○	○
489	急傾斜地の崩壊	上梶矢(6236)	I-1-6236	高宮町川根	R1.12.12	県告第947号	○	○
490	急傾斜地の崩壊	深谷(1310)	II-1-1310	高宮町川根	R1.12.12	県告第947号	○	○
491	急傾斜地の崩壊	深谷(1310-1)	II-1-1310-1	高宮町川根	R1.12.12	県告第947号	○	○
492	急傾斜地の崩壊	深谷(1310-2)	II-1-1310-2	高宮町川根	R1.12.12	県告第947号	○	○
493	急傾斜地の崩壊	下原(1312)	II-1-1312	高宮町川根	R1.12.12	県告第947号	○	○
494	急傾斜地の崩壊	歌ヶ谷(1319)	II-1-1319	高宮町川根	R1.12.12	県告第947号	○	○
495	急傾斜地の崩壊	歌ヶ谷(1319-1)	II-1-1319-1	高宮町川根	R1.12.12	県告第947号	○	○
496	急傾斜地の崩壊	歌ヶ谷(1319-2)	II-1-1319-2	高宮町川根	R1.12.12	県告第947号	○	○
497	急傾斜地の崩壊	歌ヶ谷(1319-3)	II-1-1319-3	高宮町川根	R1.12.12	県告第947号	○	○
498	急傾斜地の崩壊	歌ヶ谷(1319-4)	II-1-1319-4	高宮町川根	R1.12.12	県告第947号	○	○
499	急傾斜地の崩壊	篠原(1320)	II-1-1320	高宮町川根	R1.12.12	県告第947号	○	○
500	急傾斜地の崩壊	篠原(1320-1)	II-1-1320-1	高宮町川根	R1.12.12	県告第947号	○	○
501	急傾斜地の崩壊	篠原(1320-2)	II-1-1320-2	高宮町川根	R1.12.12	県告第947号	○	○
502	急傾斜地の崩壊	篠原(1320-3)	II-1-1320-3	高宮町川根	R1.12.12	県告第947号	○	○
503	急傾斜地の崩壊	二重谷(1321)	II-1-1321	高宮町川根	R1.12.12	県告第947号	○	○
504	急傾斜地の崩壊	二重谷(1321-1)	II-1-1321-1	高宮町川根	R1.12.12	県告第947号	○	○
505	急傾斜地の崩壊	亀谷(1322)	II-1-1322	高宮町川根	R1.12.12	県告第947号	○	○
506	急傾斜地の崩壊	竹貞(1325)	II-1-1325	高宮町川根	R1.12.12	県告第947号	○	○
507	急傾斜地の崩壊	竹貞(1325-1)	II-1-1325-1	高宮町川根	R1.12.12	県告第947号	○	○
508	急傾斜地の崩壊	下川根(4555)	II-1-4555	高宮町川根	R1.12.12	県告第947号	○	○
509	急傾斜地の崩壊	行部(4557)	II-1-4557	高宮町川根	R1.12.12	県告第947号	○	○
510	急傾斜地の崩壊	行部(4557-1)	II-1-4557-1	高宮町川根	R1.12.12	県告第947号	○	○
511	急傾斜地の崩壊	下川根(4567)	II-1-4567	高宮町川根	R1.12.12	県告第947号	○	○
512	急傾斜地の崩壊	下川根(4567-1)	II-1-4567-1	高宮町川根	R1.12.12	県告第947号	○	○
513	急傾斜地の崩壊	下川根(4567-2)	II-1-4567-2	高宮町川根	R1.12.12	県告第947号	○	○
514	急傾斜地の崩壊	上梶矢(4586)	II-1-4586	高宮町川根	R1.12.12	県告第947号	○	○
515	急傾斜地の崩壊	薬師(7990-1)	II-1-7990-1	高宮町川根	R1.12.12	県告第947号	○	○
516	急傾斜地の崩壊	薬師(7990-2)	II-1-7990-2	高宮町川根	R1.12.12	県告第947号	○	○
517	急傾斜地の崩壊	薬師(7990-3)	II-1-7990-3	高宮町川根	R1.12.12	県告第947号	○	○

区域番号	自然現象の種類	区域名	区域番号	所在地	告示年月日	告示番号	土砂災害警戒区域	土砂災害特別警戒区域
518	急傾斜地の崩壊	下原(7991)	II-1-7991	高宮町川根	R1.12.12	県告第947号	○	○
519	急傾斜地の崩壊	下原(7991-1)	II-1-7991-1	高宮町川根	R1.12.12	県告第947号	○	○
520	急傾斜地の崩壊	下原(7992)	II-1-7992	高宮町川根	R1.12.12	県告第947号	○	○
521	急傾斜地の崩壊	三田谷(7993)	II-1-7993	高宮町川根	R1.12.12	県告第947号	○	○
522	急傾斜地の崩壊	二重谷(7994)	II-1-7994	高宮町川根	R1.12.12	県告第947号	○	○
523	急傾斜地の崩壊	二重谷(7994-1)	II-1-7994-1	高宮町川根	R1.12.12	県告第947号	○	○
524	急傾斜地の崩壊	二重谷(7994-2)	II-1-7994-2	高宮町川根	R1.12.12	県告第947号	○	○
525	急傾斜地の崩壊	二重谷(7994-3)	II-1-7994-3	高宮町川根	R1.12.12	県告第947号	○	○
526	急傾斜地の崩壊	二重谷(7994-4)	II-1-7994-4	高宮町川根	R1.12.12	県告第947号	○	○
527	急傾斜地の崩壊	二重谷(7994-5)	II-1-7994-5	高宮町川根	R1.12.12	県告第947号	○	○
528	急傾斜地の崩壊	二重谷(7994-6)	II-1-7994-6	高宮町川根	R1.12.12	県告第947号	○	○
529	急傾斜地の崩壊	二重谷(7995)	II-1-7995	高宮町川根	R1.12.12	県告第947号	○	○
530	急傾斜地の崩壊	二重谷(7995-1)	II-1-7995-1	高宮町川根	R1.12.12	県告第947号	○	○
531	急傾斜地の崩壊	二重谷(7996)	II-1-7996	高宮町川根	R1.12.12	県告第947号	○	○
532	急傾斜地の崩壊	二重谷(7996-1)	II-1-7996-1	高宮町川根	R1.12.12	県告第947号	○	○
533	急傾斜地の崩壊	二重谷(7997)	II-1-7997	高宮町川根	R1.12.12	県告第947号	○	○
534	急傾斜地の崩壊	行部(7998)	II-1-7998	高宮町川根	R1.12.12	県告第947号	○	○
535	急傾斜地の崩壊	谷口(7999)	II-1-7999	高宮町川根	R1.12.12	県告第947号	○	○
536	急傾斜地の崩壊	谷口(7999-1)	II-1-7999-1	高宮町川根	R1.12.12	県告第947号	○	○
537	急傾斜地の崩壊	谷口(7999-2)	II-1-7999-2	高宮町川根	R1.12.12	県告第947号	○	○
538	急傾斜地の崩壊	蛙鳴橋(8001)	II-1-8001	高宮町川根	R1.12.12	県告第947号	○	○
539	急傾斜地の崩壊	蛙鳴橋(8001-1)	II-1-8001-1	高宮町川根	R1.12.12	県告第947号	○	○
540	急傾斜地の崩壊	蛙鳴橋(8001-2)	II-1-8001-2	高宮町川根	R1.12.12	県告第947号	○	○
541	急傾斜地の崩壊	蛙鳴橋(8001-3)	II-1-8001-3	高宮町川根	R1.12.12	県告第947号	○	○
542	急傾斜地の崩壊	歌ヶ谷(8002)	II-1-8002	高宮町川根	R1.12.12	県告第947号	○	○
543	急傾斜地の崩壊	田草(8003)	II-1-8003	高宮町川根	R1.12.12	県告第947号	○	○
544	急傾斜地の崩壊	亀谷(8014)	II-1-8014	高宮町川根	R1.12.12	県告第947号	○	○
545	急傾斜地の崩壊	山根(8026)	II-1-8026	高宮町川根	R1.12.12	県告第947号	○	○
546	急傾斜地の崩壊	山根(8026-1)	II-1-8026-1	高宮町川根	R1.12.12	県告第947号	○	○
547	急傾斜地の崩壊	山根(8026-2)	II-1-8026-2	高宮町川根	R1.12.12	県告第947号	○	○
548	急傾斜地の崩壊	山根(8026-3)	II-1-8026-3	高宮町川根	R1.12.12	県告第947号	○	○

区域番号	自然現象の種類	区域名	区域番号	所在地	告示年月日	告示番号	土砂災害警戒区域	土砂災害特別警戒区域
549	急傾斜地の崩壊	山根(8026-4)	Ⅱ-1-8026-4	高宮町川根	R1.12.12	県告第947号	○	○
550	急傾斜地の崩壊	直会(8027)	Ⅱ-1-8027	高宮町川根	R1.12.12	県告第947号	○	○
551	急傾斜地の崩壊	直会(8027-1)	Ⅱ-1-8027-1	高宮町川根	R1.12.12	県告第947号	○	○
552	急傾斜地の崩壊	直会(8027-2)	Ⅱ-1-8027-2	高宮町川根	R1.12.12	県告第947号	○	○
553	急傾斜地の崩壊	直会(8027-3)	Ⅱ-1-8027-3	高宮町川根	R1.12.12	県告第947号	○	○
554	急傾斜地の崩壊	直会(8027-4)	Ⅱ-1-8027-4	高宮町川根	R1.12.12	県告第947号	○	○
555	急傾斜地の崩壊	直会(8027-5)	Ⅱ-1-8027-5	高宮町川根	R1.12.12	県告第947号	○	○
556	急傾斜地の崩壊	直会(8027-6)	Ⅱ-1-8027-6	高宮町川根	R1.12.12	県告第947号	○	○
557	急傾斜地の崩壊	直会(8027-7)	Ⅱ-1-8027-7	高宮町川根	R1.12.12	県告第947号	○	○
558	急傾斜地の崩壊	亀谷(8029)	Ⅱ-1-8029	高宮町川根	R1.12.12	県告第947号	○	○
559	急傾斜地の崩壊	亀谷(8029-1)	Ⅱ-1-8029-1	高宮町川根	R1.12.12	県告第947号	○	○
560	急傾斜地の崩壊	梶矢(985)	Ⅱ-2-985	高宮町川根	R1.12.12	県告第947号	○	○
561	急傾斜地の崩壊	中谷(986)	Ⅱ-2-986	高宮町川根	R1.12.12	県告第947号	○	○
562	急傾斜地の崩壊	元宮(1683)	Ⅱ-2-1683	高宮町川根	R1.12.12	県告第947号	○	○
563	急傾斜地の崩壊	元宮(1683-1)	Ⅱ-2-1683-1	高宮町川根	R1.12.12	県告第947号	○	○
564	急傾斜地の崩壊	中谷(1685)	Ⅱ-2-1685	高宮町川根	R1.12.12	県告第947号	○	○

(土石流)

区域番号	溪流番号	自然現象の種類	区域名	区域番号	所在地	告示年月日	告示番号	土砂災害警戒区域	土砂災害特別警戒区域
348	361	土石流	水無川(79)	I-1-5-79	高宮町川根	R1.12.12	県告第947号	○	○
349	362	土石流	梶矢川(80)	I-1-5-80	高宮町川根	R1.12.12	県告第947号	○	○
350	363	土石流	亀谷川(81-1)	I-1-5-81-1	高宮町川根	R1.12.12	県告第947号	○	○
	364	土石流	亀谷川(81-2)	I-1-5-81-2	高宮町川根	R1.12.12	県告第947号	○	○
351	365	土石流	竹貞川(516)	I-1-5-516	高宮町川根	R1.12.12	県告第947号	○	○
352	366	土石流	栃原(5674)	I-1-5-5674	高宮町川根	R1.12.12	県告第947号	○	○
353	367	土石流	栃原(5674 隣)	I-1-5-5674 隣	高宮町川根	R1.12.12	県告第947号	○	○
354	368	土石流	竹貞(5690)	I-1-5-5690	高宮町川根	R1.12.12	県告第947号	○	○
355	369	土石流	下川根(15)	Ⅱ-1-5-15	高宮町川根	R1.12.12	県告第947号	○	○
356	370	土石流	大原川(16)	Ⅱ-1-5-16	高宮町川根	R1.12.12	県告第947号	○	○
357	371	土石流	奈良谷川(515)	Ⅱ-1-5-515	高宮町川根	R1.12.12	県告第947号	○	○
358	372	土石流	奈良谷川(515 隣 a)	Ⅱ-1-5-515 隣 a	高宮町川根	R1.12.12	県告第947号	○	○

区域 番号	溪流 番号	自然現象の種 類	区域名	区域番号	所在地	告示年月日	告示番号	土砂災害 警戒区域	土砂災害 特別警戒 区域
359	373	土石流	奈良谷川(515 隣 b)	Ⅱ -1-5-515 隣 b	高宮町川根	R1. 12. 12	県告第 947 号	○	○
360	374	土石流	三田谷(5670)	Ⅱ -1-5-5670	高宮町川根	R1. 12. 12	県告第 947 号	○	○
361	375	土石流	三田谷(5670 隣 a)	Ⅱ -1-5-5670 隣 a	高宮町川根	R1. 12. 12	県告第 947 号	○	○
362	376	土石流	三田谷(5670 隣 b)	Ⅱ -1-5-5670 隣 b	高宮町川根	R1. 12. 12	県告第 947 号	○	○
363	377	土石流	三田谷(5670 隣 c-1)	Ⅱ -1-5-5670 隣 c-1	高宮町川根	R1. 12. 12	県告第 947 号	○	○
	378	土石流	三田谷(5670 隣 c-2)	Ⅱ -1-5-5670 隣 c-2	高宮町川根	R1. 12. 12	県告第 947 号	○	○
364	379	土石流	亀谷(5671)	Ⅱ -1-5-5671	高宮町川根	R1. 12. 12	県告第 947 号	○	○
365	380	土石流	亀谷(5671 隣)	Ⅱ -1-5-5671 隣	高宮町川根	R1. 12. 12	県告第 947 号	○	○
366	381	土石流	二重谷(5672)	Ⅱ -1-5-5672	高宮町川根	R1. 12. 12	県告第 947 号	○	○
367	382	土石流	二重谷(5672 隣)	Ⅱ -1-5-5672 隣	高宮町川根	R1. 12. 12	県告第 947 号	○	○
368	383	土石流	栃原(5675)	Ⅱ -1-5-5675	高宮町川根	R1. 12. 12	県告第 947 号	○	○
369	384	土石流	栃原(5675 隣)	Ⅱ -1-5-5675 隣	高宮町川根	R1. 12. 12	県告第 947 号	○	○
370	385	土石流	六郎原(5676)	Ⅱ -1-5-5676	高宮町川根	R1. 12. 12	県告第 947 号	○	○
371	386	土石流	六郎原(5676 隣 a)	Ⅱ -1-5-5676 隣 a	高宮町川根	R1. 12. 12	県告第 947 号	○	○
372	387	土石流	六郎原(5676 隣 b)	Ⅱ -1-5-5676 隣 b	高宮町川根	R1. 12. 12	県告第 947 号	○	○
373	388	土石流	六郎原(5677)	Ⅱ -1-5-5677	高宮町川根	R1. 12. 12	県告第 947 号	○	○
374	389	土石流	六郎原(5677 隣)	Ⅱ -1-5-5677 隣	高宮町川根	R1. 12. 12	県告第 947 号	○	○
375	390	土石流	亀谷(5678)	Ⅱ -1-5-5678	高宮町川根	R1. 12. 12	県告第 947 号	○	○
376	391	土石流	亀谷(5679)	Ⅱ -1-5-5679	高宮町川根	R1. 12. 12	県告第 947 号	○	○
377	392	土石流	亀谷(5680)	Ⅱ -1-5-5680	高宮町川根	R1. 12. 12	県告第 947 号	○	○
378	393	土石流	篠原(5681)	Ⅱ -1-5-5681	高宮町川根	R1. 12. 12	県告第 947 号	○	○
379	394	土石流	歌ヶ谷(5682)	Ⅱ -1-5-5682	高宮町川根	R1. 12. 12	県告第 947 号	○	○
380	395	土石流	歌ヶ谷(5682 隣 a)	Ⅱ -1-5-5682 隣 a	高宮町川根	R1. 12. 12	県告第 947 号	○	○
381	396	土石流	歌ヶ谷(5682 隣 b)	Ⅱ -1-5-5682 隣 b	高宮町川根	R1. 12. 12	県告第 947 号	○	○
382	397	土石流	歌ヶ谷(5682 隣 c-1)	Ⅱ -1-5-5682 隣 c-1	高宮町川根	R1. 12. 12	県告第 947 号	○	○
	398	土石流	歌ヶ谷(5682 隣 c-2)	Ⅱ -1-5-5682 隣 c-2	高宮町川根	R1. 12. 12	県告第 947 号	○	○
383	399	土石流	直会(5685)	Ⅱ -1-5-5685	高宮町川根	R1. 12. 12	県告第 947 号	○	○
384	400	土石流	直会(5686)	Ⅱ -1-5-5686	高宮町川根	R1. 12. 12	県告第 947 号	○	○
385	401	土石流	直会(5687)	Ⅱ -1-5-5687	高宮町川根	R1. 12. 12	県告第 947 号	○	○

区域番号	溪流番号	自然現象の種類	区域名	区域番号	所在地	告示年月日	告示番号	土砂災害警戒区域	土砂災害特別警戒区域
386	402	土石流	直会(5688-1)	Ⅱ-1-5-5688-1	高宮町川根	R1.12.12	県告第947号	○	○
	403	土石流	直会(5688-2)	Ⅱ-1-5-5688-2	高宮町川根	R1.12.12	県告第947号	○	○
387	404	土石流	下梶矢(5689)	Ⅱ-1-5-5689	高宮町川根	R1.12.12	県告第947号	○	○

(旧 来原小学校区)
令和元年9月26日告示分

(急傾斜地の崩壊)

区域番号	自然現象の種類	区域名	区域番号	所在地	告示年月日	告示番号	土砂災害警戒区域	土砂災害特別警戒区域
565	急傾斜地の崩壊	茂谷(1687)	Ⅱ-2-1687	高宮町来女木	R1.9.26	県告第741号	○	○
566	急傾斜地の崩壊	茂谷(1687-1)	Ⅱ-2-1687-1	高宮町来女木	R1.9.26	県告第741号	○	○
567	急傾斜地の崩壊	茂谷(1687-2)	Ⅱ-2-1687-2	高宮町来女木	R1.9.26	県告第741号	○	○
568	急傾斜地の崩壊	茂谷(1687-3)	Ⅱ-2-1687-3	高宮町来女木	R1.9.26	県告第741号	○	○
569	急傾斜地の崩壊	茂谷(1687-4)	Ⅱ-2-1687-4	高宮町来女木	R1.9.26	県告第741号	○	○
570	急傾斜地の崩壊	茂谷(1687-5)	Ⅱ-2-1687-5	高宮町来女木	R1.9.26	県告第741号	○	○
571	急傾斜地の崩壊	茂谷(1687-6)	Ⅱ-2-1687-6	高宮町来女木	R1.9.26	県告第741号	○	○
572	急傾斜地の崩壊	茂谷(1687-7)	Ⅱ-2-1687-7	高宮町来女木	R1.9.26	県告第741号	○	○
573	急傾斜地の崩壊	茂谷(1687-8)	Ⅱ-2-1687-8	高宮町来女木	R1.9.26	県告第741号	○	○
574	急傾斜地の崩壊	茂谷(1687-9)	Ⅱ-2-1687-9	高宮町来女木	R1.9.26	県告第741号	○	○
575	急傾斜地の崩壊	茂谷(1687-10)	Ⅱ-2-1687-10	高宮町来女木	R1.9.26	県告第741号	○	○
576	急傾斜地の崩壊	茂谷(1687-11)	Ⅱ-2-1687-11	高宮町来女木	R1.9.26	県告第741号	○	○
577	急傾斜地の崩壊	茂谷(1687-12)	Ⅱ-2-1687-12	高宮町来女木	R1.9.26	県告第741号	○	○
578	急傾斜地の崩壊	茂谷(1687-13)	Ⅱ-2-1687-13	高宮町来女木	R1.9.26	県告第741号	○	○
579	急傾斜地の崩壊	茂谷(4566)	Ⅱ-1-4566	高宮町来女木	R1.9.26	県告第741号	○	○
580	急傾斜地の崩壊	茂谷(4566-1)	Ⅱ-1-4566-1	高宮町来女木	R1.9.26	県告第741号	○	○
581	急傾斜地の崩壊	茂谷(4566-2)	Ⅱ-1-4566-2	高宮町来女木	R1.9.26	県告第741号	○	○
582	急傾斜地の崩壊	茂谷(4566-3)	Ⅱ-1-4566-3	高宮町来女木	R1.9.26	県告第741号	○	○
583	急傾斜地の崩壊	大谷(8006)	Ⅱ-1-8006	高宮町来女木	R1.9.26	県告第741号	○	○
584	急傾斜地の崩壊	大谷(8006-1)	Ⅱ-1-8006-1	高宮町来女木	R1.9.26	県告第741号	○	○
585	急傾斜地の崩壊	大谷(8032)	Ⅱ-1-8032	高宮町来女木	R1.9.26	県告第741号	○	○
586	急傾斜地の崩壊	宍戸城(7985)	Ⅱ-1-7985	高宮町原田	R1.9.26	県告第741号	○	○

区域番号	自然現象の種類	区域名	区域番号	所在地	告示年月日	告示番号	土砂災害警戒区域	土砂災害特別警戒区域
587	急傾斜地の崩壊	宍戸城(7985-1)	II-1-7985-1	高宮町原田	R1.9.26	県告第741号	○	○
588	急傾斜地の崩壊	宍戸城(7985-2)	II-1-7985-2	高宮町原田	R1.9.26	県告第741号	○	○
589	急傾斜地の崩壊	宍戸城(7985-3)	II-1-7985-3	高宮町原田	R1.9.26	県告第741号	○	○
590	急傾斜地の崩壊	宍戸城(7985-4)	II-1-7985-4	高宮町原田	R1.9.26	県告第741号	○	○
591	急傾斜地の崩壊	宍戸城(7985-5)	II-1-7985-5	高宮町原田	R1.9.26	県告第741号	○	○
592	急傾斜地の崩壊	宍戸城(7985-6)	II-1-7985-6	高宮町原田	R1.9.26	県告第741号	○	○
593	急傾斜地の崩壊	宍戸城(7985-7)	II-1-7985-7	高宮町原田	R1.9.26	県告第741号	○	○
594	急傾斜地の崩壊	宍戸城(7985-8)	II-1-7985-8	高宮町原田	R1.9.26	県告第741号	○	○
595	急傾斜地の崩壊	宍戸城(7985-9)	II-1-7985-9	高宮町原田	R1.9.26	県告第741号	○	○
596	急傾斜地の崩壊	宍戸城(7985-10)	II-1-7985-10	高宮町原田	R1.9.26	県告第741号	○	○
597	急傾斜地の崩壊	宍戸城(7985-11)	II-1-7985-11	高宮町原田	R1.9.26	県告第741号	○	○
598	急傾斜地の崩壊	宍戸城(7985-12)	II-1-7985-12	高宮町原田	R1.9.26	県告第741号	○	○
599	急傾斜地の崩壊	日南側(7987)	II-1-7987	高宮町原田	R1.9.26	県告第741号	○	○
600	急傾斜地の崩壊	日南側(7987-1)	II-1-7987-1	高宮町原田	R1.9.26	県告第741号	○	○
601	急傾斜地の崩壊	日南側(7987-2)	II-1-7987-2	高宮町原田	R1.9.26	県告第741号	○	
602	急傾斜地の崩壊	日南側(7987-3)	II-1-7987-3	高宮町原田	R1.9.26	県告第741号	○	○
603	急傾斜地の崩壊	日南側(7987-4)	II-1-7987-4	高宮町原田	R1.9.26	県告第741号	○	○
604	急傾斜地の崩壊	日南側(7987-5)	II-1-7987-5	高宮町原田	R1.9.26	県告第741号	○	○
605	急傾斜地の崩壊	粒原(1340)	II-1-1340	高宮町原田	R1.9.26	県告第741号	○	○
606	急傾斜地の崩壊	粒原(1340-1)	II-1-1340-1	高宮町原田	R1.9.26	県告第741号	○	○
607	急傾斜地の崩壊	仁王丸(1341)	II-1-1341	高宮町原田	R1.9.26	県告第741号	○	○
608	急傾斜地の崩壊	仁王丸(1341-1)	II-1-1341-1	高宮町原田	R1.9.26	県告第741号	○	○
609	急傾斜地の崩壊	仁王丸(1341-2)	II-1-1341-2	高宮町原田	R1.9.26	県告第741号	○	○
610	急傾斜地の崩壊	仁王丸(1341-3)	II-1-1341-3	高宮町原田	R1.9.26	県告第741号	○	○
611	急傾斜地の崩壊	仁王丸下組(1682)	II-2-1682	高宮町原田	R1.9.26	県告第741号	○	○
612	急傾斜地の崩壊	下仁王丸組(7988-1)	II-1-7988-1	高宮町原田	R1.9.26	県告第741号	○	○
613	急傾斜地の崩壊	仁王丸下組(1073)	I-2-1073	高宮町原田	R1.9.26	県告第741号	○	○
614	急傾斜地の崩壊	仁王丸下組(1073-1)	I-2-1073-1	高宮町原田	R1.9.26	県告第741号	○	○
615	急傾斜地の崩壊	仁王丸下組(1073-2)	I-2-1073-2	高宮町原田	R1.9.26	県告第741号	○	○
616	急傾斜地の崩壊	仁王丸下組(1073-3)	I-2-1073-3	高宮町原田	R1.9.26	県告第741号	○	○
617	急傾斜地の崩壊	仁王丸下組(1073-4)	I-2-1073-4	高宮町原田	R1.9.26	県告第741号	○	○

区域番号	自然現象の種類	区域名	区域番号	所在地	告示年月日	告示番号	土砂災害警戒区域	土砂災害特別警戒区域
618	急傾斜地の崩壊	仁王丸下組(1073-5)	I-2-1073-5	高宮町原田	R1.9.26	県告第741号	○	○
619	急傾斜地の崩壊	仁王丸下組(1073-6)	I-2-1073-6	高宮町原田	R1.9.26	県告第741号	○	○
620	急傾斜地の崩壊	仁王丸下組(1073-7)	I-2-1073-7	高宮町原田	R1.9.26	県告第741号	○	○
621	急傾斜地の崩壊	東城(4565)	II-1-4565	高宮町原田	R1.9.26	県告第741号	○	○
622	急傾斜地の崩壊	東城(4565-1)	II-1-4565-1	高宮町原田	R1.9.26	県告第741号	○	○
623	急傾斜地の崩壊	深渡(7984-1)	II-1-7984-1	高宮町原田	R1.9.26	県告第741号	○	
624	急傾斜地の崩壊	深渡(7984-2)	II-1-7984-2	高宮町原田	R1.9.26	県告第741号	○	
625	急傾斜地の崩壊	深渡(7984-3)	II-1-7984-3	高宮町原田	R1.9.26	県告第741号	○	○
626	急傾斜地の崩壊	深渡(7984-4)	II-1-7984-4	高宮町原田	R1.9.26	県告第741号	○	○
627	急傾斜地の崩壊	深渡(7984-5)	II-1-7984-5	高宮町原田	R1.9.26	県告第741号	○	
628	急傾斜地の崩壊	深渡(7984-6)	II-1-7984-6	高宮町原田	R1.9.26	県告第741号	○	
629	急傾斜地の崩壊	深渡(7984-7)	II-1-7984-7	高宮町原田	R1.9.26	県告第741号	○	○
630	急傾斜地の崩壊	切田(7986)	II-1-7986	高宮町原田	R1.9.26	県告第741号	○	○
631	急傾斜地の崩壊	切田(7986-1)	II-1-7986-1	高宮町原田	R1.9.26	県告第741号	○	○
632	急傾斜地の崩壊	切田(7986-2)	II-1-7986-2	高宮町原田	R1.9.26	県告第741号	○	○
633	急傾斜地の崩壊	切田(7986-3)	II-1-7986-3	高宮町原田	R1.9.26	県告第741号	○	○
634	急傾斜地の崩壊	切田(7986-4)	II-1-7986-4	高宮町原田	R1.9.26	県告第741号	○	
635	急傾斜地の崩壊	切田(7986-5)	II-1-7986-5	高宮町原田	R1.9.26	県告第741号	○	○

(土石流)

区域番号	渓流番号	自然現象の種類	区域名	区域番号	所在地	告示年月日	告示番号	土砂災害警戒区域	土砂災害特別警戒区域
388	405	土石流	畠田迫(5655 隣c)	II-1-5-5655 隣c	高宮町来女木	R1.9.26	県告第741号	○	○
389	406	土石流	横田谷川(103 隣)	II-1-5-103 隣	高宮町来女木	R1.9.26	県告第741号	○	○
390	407	土石流	茂谷川(104 隣)	I-1-5-104 隣	高宮町来女木	R1.9.26	県告第741号	○	○
391	408	土石流	横田谷川(103)	II-1-5-103	高宮町来女木	R1.9.26	県告第741号	○	○
392	409-1	土石流	茂谷川(104-1)	I-1-5-104-1	高宮町来女木	R1.9.26	県告第741号	○	○
	409-2	土石流	茂谷川(104-2)	I-1-5-104-2	高宮町来女木	R1.9.26	県告第741号	○	○
	409-3	土石流	茂谷川(104-3)	I-1-5-104-3	高宮町来女木	R1.9.26	県告第741号	○	○
393	410	土石流	宮野(5641 隣a)	II-1-5-5641 隣a	高宮町来女木	R1.9.26	県告第741号	○	○

区域番号	溪流番号	自然現象の種類	区域名	区域番号	所在地	告示年月日	告示番号	土砂災害警戒区域	土砂災害特別警戒区域
394	411	土石流	宮野(5641)	Ⅱ-1-5-5641	高宮町来女木	R1.9.26	県告第741号	○	○
395	412	土石流	宮野(5641 隣b)	Ⅱ-1-5-5641 隣b	高宮町来女木	R1.9.26	県告第741号	○	○
396	413	土石流	宮野(5641 隣c)	Ⅱ-1-5-5641 隣c	高宮町来女木	R1.9.26	県告第741号	○	○
397	414	土石流	山田(5640 隣b)	Ⅱ-1-5-5640 隣b	高宮町原田	R1.9.26	県告第741号	○	○
398	415	土石流	宮野(5641 隣d)	Ⅱ-1-5-5641 隣d	高宮町来女木	R1.9.26	県告第741号	○	○
399	416	土石流	山田(5640 隣a)	Ⅱ-1-5-5640 隣a	高宮町原田	R1.9.26	県告第741号	○	○
400	417	土石流	山田(5639)	Ⅱ-1-5-5639	高宮町原田	R1.9.26	県告第741号	○	○
401	418	土石流	山田(5638)	Ⅱ-1-5-5638	高宮町原田	R1.9.26	県告第741号	○	○
402	419	土石流	原田(5607 隣b)	I-1-5-5607 隣b	高宮町原田	R1.9.26	県告第741号	○	○
403	420	土石流	原田(5607)	I-1-5-5607	高宮町原田	R1.9.26	県告第741号	○	○
404	421	土石流	原田(5607 隣a)	I-1-5-5607 隣a	高宮町原田	R1.9.26	県告第741号	○	○

令和2年5月28日告示分

(急傾斜地の崩壊)

区域番号	自然現象の種類	区域名	区域番号	所在地	告示年月日	告示番号	土砂災害警戒区域	土砂災害特別警戒区域
1051	急傾斜地の崩壊	来女木(149-001)	149-001	高宮町来女木	R2.5.28	県告第689号	○	○
1052	急傾斜地の崩壊	来女木(149-002)	149-002	高宮町来女木	R2.5.28	県告第689号	○	○

(旧 船佐小学校区)

令和元年12月26日告示分

(急傾斜地の崩壊)

区域番号	自然現象の種類	区域名	区域番号	所在地	告示年月日	告示番号	土砂災害警戒区域	土砂災害特別警戒区域
636	急傾斜地の崩壊	五十貫部(2203)	I-1-2203	高宮町佐々部	R1.12.26	県告第998号	○	○
637	急傾斜地の崩壊	五十貫部(2203-1)	I-1-2203-1	高宮町佐々部	R1.12.26	県告第998号	○	○
638	急傾斜地の崩壊	五十貫部(2203-2)	I-1-2203-2	高宮町佐々部	R1.12.26	県告第998号	○	○
639	急傾斜地の崩壊	下場(2204)	I-1-2204	高宮町船木	R1.12.26	県告第998号	○	○

区域番号	自然現象の種類	区域名	区域番号	所在地	告示年月日	告示番号	土砂災害警戒区域	土砂災害特別警戒区域
640	急傾斜地の崩壊	森側(2205)	I-1-2205	高宮町佐々部	R1.12.26	県告第998号	○	○
641	急傾斜地の崩壊	森側(2205-1)	I-1-2205-1	高宮町佐々部	R1.12.26	県告第998号	○	○
642	急傾斜地の崩壊	下式敷(5096)	I-1-5096	高宮町佐々部	R1.12.26	県告第998号	○	○
643	急傾斜地の崩壊	下式敷(5096-1)	I-1-5096-1	高宮町佐々部	R1.12.26	県告第998号	○	○
644	急傾斜地の崩壊	下式敷(5096-2)	I-1-5096-2	高宮町佐々部	R1.12.26	県告第998号	○	○
645	急傾斜地の崩壊	下式敷(5096-3)	I-1-5096-3	高宮町佐々部	R1.12.26	県告第998号	○	○
646	急傾斜地の崩壊	下式敷(5096-4)	I-1-5096-4	高宮町佐々部	R1.12.26	県告第998号	○	○
647	急傾斜地の崩壊	下式敷(5096-5)	I-1-5096-5	高宮町佐々部	R1.12.26	県告第998号	○	○
648	急傾斜地の崩壊	下式敷(5096-6)	I-1-5096-6	高宮町佐々部	R1.12.26	県告第998号	○	○
649	急傾斜地の崩壊	下式敷(5096-7)	I-1-5096-7	高宮町佐々部	R1.12.26	県告第998号	○	○
650	急傾斜地の崩壊	下式敷(5096-8)	I-1-5096-8	高宮町佐々部	R1.12.26	県告第998号	○	○
651	急傾斜地の崩壊	下式敷(5096-9)	I-1-5096-9	高宮町佐々部	R1.12.26	県告第998号	○	○
652	急傾斜地の崩壊	下式敷(5096-10)	I-1-5096-10	高宮町佐々部	R1.12.26	県告第998号	○	○
653	急傾斜地の崩壊	下式敷(5096-11)	I-1-5096-11	高宮町佐々部	R1.12.26	県告第998号	○	○
654	急傾斜地の崩壊	下式敷(5096-12)	I-1-5096-12	高宮町佐々部	R1.12.26	県告第998号	○	○
655	急傾斜地の崩壊	前川(5097)	I-1-5097	高宮町佐々部	R1.12.26	県告第998号	○	○
656	急傾斜地の崩壊	田屋郷(6232)	I-1-6232	高宮町船木	R1.12.26	県告第998号	○	○
657	急傾斜地の崩壊	田屋郷(6232-1)	I-1-6232-1	高宮町船木	R1.12.26	県告第998号	○	○
658	急傾斜地の崩壊	田屋郷(6232-2)	I-1-6232-2	高宮町船木	R1.12.26	県告第998号	○	○
659	急傾斜地の崩壊	田屋郷(6232-3)	I-1-6232-3	高宮町船木	R1.12.26	県告第998号	○	○
660	急傾斜地の崩壊	田屋郷(6232-4)	I-1-6232-4	高宮町船木	R1.12.26	県告第998号	○	○
661	急傾斜地の崩壊	新迫(6233)	I-1-6233	高宮町房後	R1.12.26	県告第998号	○	○
662	急傾斜地の崩壊	新迫(6233-1)	I-1-6233-1	高宮町房後	R1.12.26	県告第998号	○	○
663	急傾斜地の崩壊	新迫(6233-2)	I-1-6233-2	高宮町房後	R1.12.26	県告第998号	○	○
664	急傾斜地の崩壊	新迫(6233-3)	I-1-6233-3	高宮町房後	R1.12.26	県告第998号	○	○
665	急傾斜地の崩壊	新迫(6233-4)	I-1-6233-4	高宮町房後	R1.12.26	県告第998号	○	○
666	急傾斜地の崩壊	野々原(6234)	I-1-6234	高宮町羽佐竹	R1.12.26	県告第998号	○	○
667	急傾斜地の崩壊	野々原(6234-1)	I-1-6234-1	高宮町羽佐竹	R1.12.26	県告第998号	○	○
668	急傾斜地の崩壊	野々原(6234-2)	I-1-6234-2	高宮町羽佐竹	R1.12.26	県告第998号	○	○
669	急傾斜地の崩壊	野々原(6234-3)	I-1-6234-3	高宮町羽佐竹	R1.12.26	県告第998号	○	○
670	急傾斜地の崩壊	日原橋(6237)	I-1-6237	高宮町船木	R1.12.26	県告第998号	○	○

区域番号	自然現象の種類	区域名	区域番号	所在地	告示年月日	告示番号	土砂災害警戒区域	土砂災害特別警戒区域
671	急傾斜地の崩壊	日原橋(6237-1)	I-1-6237-1	高宮町船木	R1.12.26	県告第998号	○	○
672	急傾斜地の崩壊	水谷(6238)	I-1-6238	高宮町船木	R1.12.26	県告第998号	○	○
673	急傾斜地の崩壊	水谷(6240)	I-1-6240	高宮町船木	R1.12.26	県告第998号	○	○
674	急傾斜地の崩壊	水谷(6240-1)	I-1-6240-1	高宮町船木	R1.12.26	県告第998号	○	○
675	急傾斜地の崩壊	所木(6241)	I-1-6241	高宮町船木	R1.12.26	県告第998号	○	○
676	急傾斜地の崩壊	所木(6241-1)	I-1-6241-1	高宮町船木	R1.12.26	県告第998号	○	○
677	急傾斜地の崩壊	所木(6241-2)	I-1-6241-2	高宮町船木	R1.12.26	県告第998号	○	○
678	急傾斜地の崩壊	上福田(6242)	I-1-6242	高宮町船木	R1.12.26	県告第998号	○	○
679	急傾斜地の崩壊	上福田(6242-1)	I-1-6242-1	高宮町船木	R1.12.26	県告第998号	○	○
680	急傾斜地の崩壊	上福田(6242-2)	I-1-6242-2	高宮町船木	R1.12.26	県告第998号	○	○
681	急傾斜地の崩壊	上福田(6242-3)	I-1-6242-3	高宮町船木	R1.12.26	県告第998号	○	○
682	急傾斜地の崩壊	上福田(6242-4)	I-1-6242-4	高宮町船木	R1.12.26	県告第998号	○	○
683	急傾斜地の崩壊	上福田(6242-5)	I-1-6242-5	高宮町船木	R1.12.26	県告第998号	○	○
684	急傾斜地の崩壊	上福田(6242-7)	I-1-6242-7	高宮町船木	R1.12.26	県告第998号	○	○
685	急傾斜地の崩壊	上福田(6242-8)	I-1-6242-8	高宮町船木	R1.12.26	県告第998号	○	○
686	急傾斜地の崩壊	下式敷(612)	I-2-612	高宮町佐々部	R1.12.26	県告第998号	○	○
687	急傾斜地の崩壊	後側(1072)	I-2-1072	高宮町佐々部	R1.12.26	県告第998号	○	○
688	急傾斜地の崩壊	上式敷(1326)	II-1-1326	高宮町佐々部	R1.12.26	県告第998号	○	○
689	急傾斜地の崩壊	上式敷(1326-1)	II-1-1326-1	高宮町佐々部	R1.12.26	県告第998号	○	○
690	急傾斜地の崩壊	香六(1328)	II-1-1328	高宮町羽佐竹	R1.12.26	県告第998号	○	○
691	急傾斜地の崩壊	香六(1328-1)	II-1-1328-1	高宮町羽佐竹	R1.12.26	県告第998号	○	○
692	急傾斜地の崩壊	香六(1328-2)	II-1-1328-2	高宮町羽佐竹	R1.12.26	県告第998号	○	○
693	急傾斜地の崩壊	香六(1328-3)	II-1-1328-3	高宮町羽佐竹	R1.12.26	県告第998号	○	○
694	急傾斜地の崩壊	香六(1328-4)	II-1-1328-4	高宮町羽佐竹	R1.12.26	県告第998号	○	○
695	急傾斜地の崩壊	香六(1328-5)	II-1-1328-5	高宮町羽佐竹	R1.12.26	県告第998号	○	○
696	急傾斜地の崩壊	香六(1328-6)	II-1-1328-6	高宮町羽佐竹	R1.12.26	県告第998号	○	○
697	急傾斜地の崩壊	野部(1329)	II-1-1329	高宮町佐々部	R1.12.26	県告第998号	○	○
698	急傾斜地の崩壊	志部府(1331)	II-1-1331	高宮町佐々部	R1.12.26	県告第998号	○	○
699	急傾斜地の崩壊	志部府(1331-1)	II-1-1331-1	高宮町佐々部	R1.12.26	県告第998号	○	○
700	急傾斜地の崩壊	志部府(1331-2)	II-1-1331-2	高宮町佐々部	R1.12.26	県告第998号	○	○
701	急傾斜地の崩壊	水谷(1336)	II-1-1336	高宮町船木	R1.12.26	県告第998号	○	○

区域番号	自然現象の種類	区域名	区域番号	所在地	告示年月日	告示番号	土砂災害警戒区域	土砂災害特別警戒区域
702	急傾斜地の崩壊	松之尾(1337)	Ⅱ-1-1337	高宮町船木	R1.12.26	県告第998号	○	○
703	急傾斜地の崩壊	竹部迫(1347)	Ⅱ-1-1347	高宮町佐々部	R1.12.26	県告第998号	○	○
704	急傾斜地の崩壊	竹部迫(1347-1)	Ⅱ-1-1347-1	高宮町佐々部	R1.12.26	県告第998号	○	○
705	急傾斜地の崩壊	前側(4560)	Ⅱ-1-4560	高宮町羽佐竹	R1.12.26	県告第998号	○	○
706	急傾斜地の崩壊	前側(4560-1)	Ⅱ-1-4560-1	高宮町羽佐竹	R1.12.26	県告第998号	○	○
707	急傾斜地の崩壊	前側(4560-2)	Ⅱ-1-4560-2	高宮町羽佐竹	R1.12.26	県告第998号	○	○
708	急傾斜地の崩壊	前側(4560-3)	Ⅱ-1-4560-3	高宮町佐々部	R1.12.26	県告第998号	○	○
709	急傾斜地の崩壊	前側(4560-4)	Ⅱ-1-4560-4	高宮町佐々部	R1.12.26	県告第998号	○	○
710	急傾斜地の崩壊	前側(4560-5)	Ⅱ-1-4560-5	高宮町佐々部	R1.12.26	県告第998号	○	○
711	急傾斜地の崩壊	前側(4560-6)	Ⅱ-1-4560-6	高宮町佐々部	R1.12.26	県告第998号	○	○
712	急傾斜地の崩壊	前側(4560-7)	Ⅱ-1-4560-7	高宮町羽佐竹	R1.12.26	県告第998号	○	○
713	急傾斜地の崩壊	前側(4560-8)	Ⅱ-1-4560-8	高宮町羽佐竹	R1.12.26	県告第998号	○	○
714	急傾斜地の崩壊	向勘部(4564)	Ⅱ-1-4564	高宮町房後	R1.12.26	県告第998号	○	○
715	急傾斜地の崩壊	後谷(7872)	Ⅱ-1-7872	高宮町羽佐竹	R1.12.26	県告第998号	○	○
716	急傾斜地の崩壊	後谷(7872-1)	Ⅱ-1-7872-1	高宮町羽佐竹	R1.12.26	県告第998号	○	○
717	急傾斜地の崩壊	後谷(7872-2)	Ⅱ-1-7872-2	高宮町羽佐竹	R1.12.26	県告第998号	○	○
718	急傾斜地の崩壊	後谷(7872-3)	Ⅱ-1-7872-3	高宮町羽佐竹	R1.12.26	県告第998号	○	○
719	急傾斜地の崩壊	後谷(7872-4)	Ⅱ-1-7872-4	高宮町羽佐竹	R1.12.26	県告第998号	○	○
720	急傾斜地の崩壊	後谷(7872-5)	Ⅱ-1-7872-5	高宮町羽佐竹	R1.12.26	県告第998号	○	○
721	急傾斜地の崩壊	後谷(7872-6)	Ⅱ-1-7872-6	高宮町羽佐竹	R1.12.26	県告第998号	○	○
722	急傾斜地の崩壊	後谷(7872-7)	Ⅱ-1-7872-7	高宮町羽佐竹	R1.12.26	県告第998号	○	○
723	急傾斜地の崩壊	後谷(7872-8)	Ⅱ-1-7872-8	高宮町羽佐竹	R1.12.26	県告第998号	○	○
724	急傾斜地の崩壊	中叶谷橋(7873)	Ⅱ-1-7873	高宮町船木	R1.12.26	県告第998号	○	○
725	急傾斜地の崩壊	西田(7876)	Ⅱ-1-7876	高宮町佐々部	R1.12.26	県告第998号	○	○
726	急傾斜地の崩壊	下式敷(7877)	Ⅱ-1-7877	高宮町佐々部	R1.12.26	県告第998号	○	○
727	急傾斜地の崩壊	表郷(7989)	Ⅱ-1-7989	高宮町房後	R1.12.26	県告第998号	○	○
728	急傾斜地の崩壊	表郷(7989-1)	Ⅱ-1-7989-1	高宮町房後	R1.12.26	県告第998号	○	○
729	急傾斜地の崩壊	表郷(7989-2)	Ⅱ-1-7989-2	高宮町房後	R1.12.26	県告第998号	○	○
730	急傾斜地の崩壊	表郷(7989-3)	Ⅱ-1-7989-3	高宮町房後	R1.12.26	県告第998号	○	○
731	急傾斜地の崩壊	表郷(7989-4)	Ⅱ-1-7989-4	高宮町房後	R1.12.26	県告第998号	○	○
732	急傾斜地の崩壊	表郷(7989-5)	Ⅱ-1-7989-5	高宮町房後	R1.12.26	県告第998号	○	○

区域番号	自然現象の種類	区域名	区域番号	所在地	告示年月日	告示番号	土砂災害警戒区域	土砂災害特別警戒区域
733	急傾斜地の崩壊	表郷(7989-6)	II-1-7989-6	高宮町房後	R1.12.26	県告第998号	○	○
734	急傾斜地の崩壊	三田谷(8000)	II-1-8000	高宮町佐々部	R1.12.26	県告第998号	○	○
735	急傾斜地の崩壊	三田谷(8000-1)	II-1-8000-1	高宮町佐々部	R1.12.26	県告第998号	○	○
736	急傾斜地の崩壊	三田谷(8000-2)	II-1-8000-2	高宮町佐々部	R1.12.26	県告第998号	○	○
737	急傾斜地の崩壊	三田谷(8000-3)	II-1-8000-3	高宮町佐々部	R1.12.26	県告第998号	○	○
738	急傾斜地の崩壊	下式敷(8005)	II-1-8005	高宮町佐々部	R1.12.26	県告第998号	○	○
739	急傾斜地の崩壊	下式敷(8005-1)	II-1-8005-1	高宮町佐々部	R1.12.26	県告第998号	○	○
740	急傾斜地の崩壊	下式敷(8005-2)	II-1-8005-2	高宮町佐々部	R1.12.26	県告第998号	○	○
741	急傾斜地の崩壊	下式敷(8005-3)	II-1-8005-3	高宮町佐々部	R1.12.26	県告第998号	○	○
742	急傾斜地の崩壊	下式敷(8005-4)	II-1-8005-4	高宮町佐々部	R1.12.26	県告第998号	○	○
743	急傾斜地の崩壊	下式敷(8005-5)	II-1-8005-5	高宮町佐々部	R1.12.26	県告第998号	○	○
744	急傾斜地の崩壊	下式敷(8005-6)	II-1-8005-6	高宮町佐々部	R1.12.26	県告第998号	○	○
745	急傾斜地の崩壊	下式敷(8005-7)	II-1-8005-7	高宮町佐々部	R1.12.26	県告第998号	○	○
746	急傾斜地の崩壊	下式敷(8005-8)	II-1-8005-8	高宮町佐々部	R1.12.26	県告第998号	○	○
747	急傾斜地の崩壊	下用地(8007)	II-1-8007	高宮町船木	R1.12.26	県告第998号	○	○
748	急傾斜地の崩壊	下用地(8007-1)	II-1-8007-1	高宮町船木	R1.12.26	県告第998号	○	○
749	急傾斜地の崩壊	下用地(8007-2)	II-1-8007-2	高宮町船木	R1.12.26	県告第998号	○	○
750	急傾斜地の崩壊	下用地(8007-3)	II-1-8007-3	高宮町船木	R1.12.26	県告第998号	○	○
751	急傾斜地の崩壊	下用地(8007-4)	II-1-8007-4	高宮町船木	R1.12.26	県告第998号	○	○
752	急傾斜地の崩壊	志部府(8008)	II-1-8008	高宮町佐々部	R1.12.26	県告第998号	○	○
753	急傾斜地の崩壊	志部府(8008-1)	II-1-8008-1	高宮町佐々部	R1.12.26	県告第998号	○	○
754	急傾斜地の崩壊	志部府(8008-2)	II-1-8008-2	高宮町佐々部	R1.12.26	県告第998号	○	○
755	急傾斜地の崩壊	志部府(8008-3)	II-1-8008-3	高宮町佐々部	R1.12.26	県告第998号	○	○
756	急傾斜地の崩壊	志部府(8008-4)	II-1-8008-4	高宮町佐々部	R1.12.26	県告第998号	○	○
757	急傾斜地の崩壊	勘部(8011)	II-1-8011	高宮町房後	R1.12.26	県告第998号	○	○
758	急傾斜地の崩壊	勘部(8011-1)	II-1-8011-1	高宮町房後	R1.12.26	県告第998号	○	○
759	急傾斜地の崩壊	野部(8013)	II-1-8013	高宮町佐々部	R1.12.26	県告第998号	○	○
760	急傾斜地の崩壊	野部(8013-1)	II-1-8013-1	高宮町佐々部	R1.12.26	県告第998号	○	○
761	急傾斜地の崩壊	下房後(8015)	II-1-8015	高宮町房後	R1.12.26	県告第998号	○	○
762	急傾斜地の崩壊	下房後(8015-1)	II-1-8015-1	高宮町房後	R1.12.26	県告第998号	○	○
763	急傾斜地の崩壊	下房後(8015-2)	II-1-8015-2	高宮町房後	R1.12.26	県告第998号	○	○

区域番号	自然現象の種類	区域名	区域番号	所在地	告示年月日	告示番号	土砂災害警戒区域	土砂災害特別警戒区域
764	急傾斜地の崩壊	下用地(8016)	II-1-8016	高宮町船木	R1.12.26	県告第998号	○	○
765	急傾斜地の崩壊	下用地(8016-1)	II-1-8016-1	高宮町船木	R1.12.26	県告第998号	○	○
766	急傾斜地の崩壊	下用地(8016-2)	II-1-8016-2	高宮町船木	R1.12.26	県告第998号	○	○
767	急傾斜地の崩壊	島之尾(8017)	II-1-8017	高宮町船木	R1.12.26	県告第998号	○	○
768	急傾斜地の崩壊	島之尾(8017-1)	II-1-8017-1	高宮町船木	R1.12.26	県告第998号	○	○
769	急傾斜地の崩壊	松之尾(8018)	II-1-8018	高宮町船木	R1.12.26	県告第998号	○	○
770	急傾斜地の崩壊	今井橋(8019)	II-1-8019	高宮町船木	R1.12.26	県告第998号	○	○
771	急傾斜地の崩壊	今井橋(8019-1)	II-1-8019-1	高宮町船木	R1.12.26	県告第998号	○	○
772	急傾斜地の崩壊	中野郷(8020)	II-1-8020	高宮町船木	R1.12.26	県告第998号	○	○
773	急傾斜地の崩壊	中野郷(8020-1)	II-1-8020-1	高宮町船木	R1.12.26	県告第998号	○	○
774	急傾斜地の崩壊	中野郷(8020-2)	II-1-8020-2	高宮町船木	R1.12.26	県告第998号	○	○
775	急傾斜地の崩壊	中野郷(8020-3)	II-1-8020-3	高宮町船木	R1.12.26	県告第998号	○	○
776	急傾斜地の崩壊	中野郷(8020-4)	II-1-8020-4	高宮町船木	R1.12.26	県告第998号	○	○
777	急傾斜地の崩壊	中野郷(8020-5)	II-1-8020-5	高宮町船木	R1.12.26	県告第998号	○	○
778	急傾斜地の崩壊	中野郷(8020-6)	II-1-8020-6	高宮町船木	R1.12.26	県告第998号	○	○
779	急傾斜地の崩壊	中野郷(8020-7)	II-1-8020-7	高宮町船木	R1.12.26	県告第998号	○	○
780	急傾斜地の崩壊	中野郷(8020-8)	II-1-8020-8	高宮町船木	R1.12.26	県告第998号	○	○
781	急傾斜地の崩壊	中野郷(8020-9)	II-1-8020-9	高宮町船木	R1.12.26	県告第998号	○	○
782	急傾斜地の崩壊	中野郷(8020-10)	II-1-8020-10	高宮町船木	R1.12.26	県告第998号	○	○
783	急傾斜地の崩壊	中野郷(8020-11)	II-1-8020-11	高宮町船木	R1.12.26	県告第998号	○	○
784	急傾斜地の崩壊	上所木(8022)	II-1-8022	高宮町船木	R1.12.26	県告第998号	○	○
785	急傾斜地の崩壊	乙木(8023)	II-1-8023	高宮町船木	R1.12.26	県告第998号	○	○
786	急傾斜地の崩壊	乙木(8023-1)	II-1-8023-1	高宮町船木	R1.12.26	県告第998号	○	○
787	急傾斜地の崩壊	乙木(8023-2)	II-1-8023-2	高宮町船木	R1.12.26	県告第998号	○	○
788	急傾斜地の崩壊	乙木(8024)	II-1-8024	高宮町船木	R1.12.26	県告第998号	○	○
789	急傾斜地の崩壊	乙木(8025)	II-1-8025	高宮町船木	R1.12.26	県告第998号	○	○
790	急傾斜地の崩壊	乙木(8025-1)	II-1-8025-1	高宮町船木	R1.12.26	県告第998号	○	○
791	急傾斜地の崩壊	乙木(8025-2)	II-1-8025-2	高宮町船木	R1.12.26	県告第998号	○	○
792	急傾斜地の崩壊	乙木(8025-3)	II-1-8025-3	高宮町船木	R1.12.26	県告第998号	○	○
793	急傾斜地の崩壊	乙木(8025-4)	II-1-8025-4	高宮町船木	R1.12.26	県告第998号	○	○
794	急傾斜地の崩壊	乙木(8025-5)	II-1-8025-5	高宮町船木	R1.12.26	県告第998号	○	○

区域番号	自然現象の種類	区域名	区域番号	所在地	告示年月日	告示番号	土砂災害警戒区域	土砂災害特別警戒区域
795	急傾斜地の崩壊	表郷(8031)	II-1-8031	高宮町房後	R1.12.26	県告第998号	○	○
796	急傾斜地の崩壊	表郷(8031-1)	II-1-8031-1	高宮町房後	R1.12.26	県告第998号	○	○
797	急傾斜地の崩壊	表郷(8031-2)	II-1-8031-2	高宮町房後	R1.12.26	県告第998号	○	○
798	急傾斜地の崩壊	表郷(8031-3)	II-1-8031-3	高宮町房後	R1.12.26	県告第998号	○	○
799	急傾斜地の崩壊	表郷(8031-4)	II-1-8031-4	高宮町房後	R1.12.26	県告第998号	○	○
800	急傾斜地の崩壊	表郷(8031-5)	II-1-8031-5	高宮町房後	R1.12.26	県告第998号	○	○
801	急傾斜地の崩壊	松之尾(8034)	II-1-8034	高宮町船木	R1.12.26	県告第998号	○	○
802	急傾斜地の崩壊	松之尾(8035)	II-1-8035	高宮町船木	R1.12.26	県告第998号	○	○
803	急傾斜地の崩壊	松之尾(8035-1)	II-1-8035-1	高宮町船木	R1.12.26	県告第998号	○	○
804	急傾斜地の崩壊	野部(492)	II-2-492	高宮町佐々部	R1.12.26	県告第998号	○	○
805	急傾斜地の崩壊	野部(492-1)	II-2-492-1	高宮町佐々部	R1.12.26	県告第998号	○	○
806	急傾斜地の崩壊	野部(492-2)	II-2-492-2	高宮町佐々部	R1.12.26	県告第998号	○	○
807	急傾斜地の崩壊	野部(492-3)	II-2-492-3	高宮町佐々部	R1.12.26	県告第998号	○	○
808	急傾斜地の崩壊	野部(492-4)	II-2-492-4	高宮町佐々部	R1.12.26	県告第998号	○	○
809	急傾斜地の崩壊	吉広(1681)	II-2-1681	高宮町佐々部	R1.12.26	県告第998号	○	○
810	急傾斜地の崩壊	吉広(1681-1)	II-2-1681-1	高宮町佐々部	R1.12.26	県告第998号	○	○
811	急傾斜地の崩壊	吉広(1681-2)	II-2-1681-2	高宮町佐々部	R1.12.26	県告第998号	○	○
812	急傾斜地の崩壊	吉広(1681-3)	II-2-1681-3	高宮町佐々部	R1.12.26	県告第998号	○	○
813	急傾斜地の崩壊	吉広(1681-4)	II-2-1681-4	高宮町船木	R1.12.26	県告第998号	○	○
814	急傾斜地の崩壊	吉広(1681-5)	II-2-1681-5	高宮町船木	R1.12.26	県告第998号	○	○
815	急傾斜地の崩壊	吉広(1681-6)	II-2-1681-6	高宮町佐々部	R1.12.26	県告第998号	○	○
816	急傾斜地の崩壊	吉広(1681-7)	II-2-1681-7	高宮町船木	R1.12.26	県告第998号	○	○
817	急傾斜地の崩壊	下房後(1684)	II-2-1684	高宮町房後	R1.12.26	県告第998号	○	○
818	急傾斜地の崩壊	森広(1688)	II-2-1688	高宮町船木	R1.12.26	県告第998号	○	○
819	急傾斜地の崩壊	森広(1688-1)	II-2-1688-1	高宮町船木	R1.12.26	県告第998号	○	○

(土石流)

区域番号	溪流番号	自然現象の種類	区域名	区域番号	所在地	告示年月日	告示番号	土砂災害警戒区域	土砂災害特別警戒区域
405	422	土石流	三田谷川(17)	I-1-5-17	高宮町佐々部	R1.12.26	県告第998号	○	
406	423	土石流	三田谷川(17隣a)	I-1-5-17隣a	高宮町佐々部	R1.12.26	県告第998号	○	○
407	424	土石流	三田谷川(17隣b)	I-1-5-17隣b	高宮町佐々部	R1.12.26	県告第998号	○	○

区域 番号	溪流 番号	自然現象 の種類	区域名	区域番号	所在地	告示年月日	告示番号	土砂災害 警戒区域	土砂災害 特別警戒 区域
408	425	土石流	三田谷川(17 隣 c)	I-1-5-17 隣 c	高宮町佐々部	R1.12.26	県告第 998 号	○	○
409	426	土石流	三田谷川(17 隣 d)	I-1-5-17 隣 d	高宮町羽佐竹	R1.12.26	県告第 998 号	○	○
410	427	土石流	三田谷川(17 隣 e)	I-1-5-17 隣 e	高宮町羽佐竹	R1.12.26	県告第 998 号	○	○
411	428	土石流	三田谷川(17 隣 f)	I-1-5-17 隣 f	高宮町羽佐竹	R1.12.26	県告第 998 号	○	○
412	429	土石流	三田谷川(17 隣 g)	I-1-5-17 隣 g	高宮町羽佐竹	R1.12.26	県告第 998 号	○	○
413	430	土石流	三田谷川(17 隣 h)	I-1-5-17 隣 h	高宮町羽佐竹	R1.12.26	県告第 998 号	○	○
414	431	土石流	三田谷川(17 隣 i)	I-1-5-17 隣 i	高宮町羽佐竹	R1.12.26	県告第 998 号	○	
415	432	土石流	三田谷川(17 隣 j)	I-1-5-17 隣 j	高宮町佐々部	R1.12.26	県告第 998 号	○	○
416	433	土石流	三田谷川(17 隣 k)	I-1-5-17 隣 k	高宮町佐々部	R1.12.26	県告第 998 号	○	○
417	434	土石流	三田谷川(17 隣 l)	I-1-5-17 隣 l	高宮町佐々部	R1.12.26	県告第 998 号	○	
418	435	土石流	三田谷川(17 隣 m)	I-1-5-17 隣 m	高宮町佐々部	R1.12.26	県告第 998 号	○	○
419	436	土石流	倉崎川(18-1)	I-1-5-18-1	高宮町佐々部	R1.12.26	県告第 998 号	○	
	437	土石流	倉崎川(18-2)	I-1-5-18-2	高宮町佐々部	R1.12.26	県告第 998 号	○	○
	438	土石流	倉崎川(18-3)	I-1-5-18-3	高宮町佐々部	R1.12.26	県告第 998 号	○	○
	439	土石流	倉崎川(18-4)	I-1-5-18-4	高宮町佐々部	R1.12.26	県告第 998 号	○	○
	440	土石流	倉崎川(18-5)	I-1-5-18-5	高宮町佐々部	R1.12.26	県告第 998 号	○	○
420	441	土石流	倉崎川(18 隣 a)	I-1-5-18 隣 a	高宮町佐々部	R1.12.26	県告第 998 号	○	○
421	442	土石流	倉崎川(18 隣 b)	I-1-5-18 隣 b	高宮町佐々部	R1.12.26	県告第 998 号	○	○
422	443	土石流	野部川(83)	I-1-5-83	高宮町佐々部	R1.12.26	県告第 998 号	○	○
423	444	土石流	野部川(83 隣 a)	I-1-5-83 隣 a	高宮町佐々部	R1.12.26	県告第 998 号	○	○
424	445	土石流	野部川(83 隣 b)	I-1-5-83 隣 b	高宮町佐々部	R1.12.26	県告第 998 号	○	○
425	446	土石流	野部川(83 隣 c)	I-1-5-83 隣 c	高宮町佐々部	R1.12.26	県告第 998 号	○	○
426	447	土石流	野部川(84)	I-1-5-84	高宮町佐々部	R1.12.26	県告第 998 号	○	○
427	448	土石流	野部川(84 隣- 1)	I-1-5-84 隣- 1	高宮町佐々部	R1.12.26	県告第 998 号	○	○
	449	土石流	野部川(84 隣- 2)	I-1-5-84 隣- 2	高宮町佐々部	R1.12.26	県告第 998 号	○	○
	450	土石流	野部川(84 隣- 3)	I-1-5-84 隣- 3	高宮町佐々部	R1.12.26	県告第 998 号	○	
428	451	土石流	畑郷川(86)	I-1-5-86	高宮町船木	R1.12.26	県告第 998 号	○	○
429	452	土石流	畑郷川(86 隣 a)	I-1-5-86 隣 a	高宮町船木	R1.12.26	県告第 998 号	○	

区域番号	溪流番号	自然現象の種類	区域名	区域番号	所在地	告示年月日	告示番号	土砂災害警戒区域	土砂災害特別警戒区域
430	453	土石流	畑郷川(86 隣 b)	I-1-5-86 隣 b	高宮町船木	R1.12.26	県告第 998 号	○	○
431	454	土石流	畑郷川(86 隣 c)	I-1-5-86 隣 c	高宮町船木	R1.12.26	県告第 998 号	○	○
432	455	土石流	畑郷川(86 隣 d)	I-1-5-86 隣 d	高宮町船木	R1.12.26	県告第 998 号	○	○
433	456	土石流	柳川(89)	I-1-5-89	高宮町船木	R1.12.26	県告第 998 号	○	○
434	457	土石流	柳川(89 隣 a)	I-1-5-89 隣 a	高宮町船木	R1.12.26	県告第 998 号	○	
435	458	土石流	柳川(89 隣 b)	I-1-5-89 隣 b	高宮町佐々部	R1.12.26	県告第 998 号	○	○
436	459	土石流	柳川(89 隣 c)	I-1-5-89 隣 c	高宮町佐々部	R1.12.26	県告第 998 号	○	○
437	460	土石流	柳川(89 隣 d)	I-1-5-89 隣 d	高宮町船木	R1.12.26	県告第 998 号	○	○
438	461	土石流	柳川(89 隣 e)	I-1-5-89 隣 e	高宮町佐々部	R1.12.26	県告第 998 号	○	○
439	462	土石流	柳川(89 隣 f)	I-1-5-89 隣 f	高宮町船木	R1.12.26	県告第 998 号	○	○
440	463	土石流	中野郷川(514)	I-1-5-514	高宮町船木	R1.12.26	県告第 998 号	○	○
441	464	土石流	中野郷川(514 隣 a)	I-1-5-514 隣 a	高宮町船木	R1.12.26	県告第 998 号	○	○
442	465	土石流	中野郷川(514 隣 b)	I-1-5-514 隣 b	高宮町船木	R1.12.26	県告第 998 号	○	○
443	466	土石流	中野郷川(514 隣 c)	I-1-5-514 隣 c	高宮町船木	R1.12.26	県告第 998 号	○	○
444	467	土石流	中野郷川(514 隣 d)	I-1-5-514 隣 d	高宮町船木	R1.12.26	県告第 998 号	○	○
445	468	土石流	中野郷川(514 隣 e)	I-1-5-514 隣 e	高宮町船木	R1.12.26	県告第 998 号	○	○
446	469	土石流	下福田(5634)	I-1-5-5634	高宮町船木	R1.12.26	県告第 998 号	○	○
447	470	土石流	下福田(5634 隣)	I-1-5-5634 隣	高宮町船木	R1.12.26	県告第 998 号	○	○
448	471	土石流	中野郷(5656)	I-1-5-5656	高宮町船木	R1.12.26	県告第 998 号	○	○
449	472	土石流	中野郷(5656 隣 a)	I-1-5-5656 隣 a	高宮町船木	R1.12.26	県告第 998 号	○	○
450	473	土石流	中野郷(5656 隣 b)	I-1-5-5656 隣 b	高宮町船木	R1.12.26	県告第 998 号	○	○
451	474	土石流	信木(19)	II-1-5-19	高宮町佐々部	R1.12.26	県告第 998 号	○	○
452	475	土石流	所木川(20)	II-1-5-20	高宮町船木	R1.12.26	県告第 998 号	○	○
453	476	土石流	上式敷(85)	II-1-5-85	高宮町佐々部	R1.12.26	県告第 998 号	○	○
454	477	土石流	上式敷(85 隣 a)	II-1-5-85 隣 a	高宮町佐々部	R1.12.26	県告第 998 号	○	○
455	478	土石流	上式敷(85 隣 b)	II-1-5-85 隣 b	高宮町佐々部	R1.12.26	県告第 998 号	○	○
456	479	土石流	船木川(102)	II-1-5-102	高宮町船木	R1.12.26	県告第 998 号	○	○

区域番号	溪流番号	自然現象の種類	区域名	区域番号	所在地	告示年月日	告示番号	土砂災害警戒区域	土砂災害特別警戒区域
457	480	土石流	島之尾(5631)	Ⅱ-1-5-5631	高宮町船木	R1.12.26	県告第998号	○	○
458	481	土石流	島之尾(5631 隣 a)	Ⅱ-1-5-5631 隣 a	高宮町船木	R1.12.26	県告第998号	○	○
459	482	土石流	島之尾(5631 隣 b)	Ⅱ-1-5-5631 隣 b	高宮町船木	R1.12.26	県告第998号	○	○
460	483	土石流	島之尾(5632)	Ⅱ-1-5-5632	高宮町船木	R1.12.26	県告第998号	○	○
461	484	土石流	島之尾(5632 隣 a)	Ⅱ-1-5-5632 隣 a	高宮町船木	R1.12.26	県告第998号	○	○
462	485	土石流	島之尾(5632 隣 b)	Ⅱ-1-5-5632 隣 b	高宮町船木	R1.12.26	県告第998号	○	○
463	486	土石流	島之尾(5632 隣 c)	Ⅱ-1-5-5632 隣 c	高宮町船木	R1.12.26	県告第998号	○	○
464	487	土石流	島之尾(5632 隣 d)	Ⅱ-1-5-5632 隣 d	高宮町船木	R1.12.26	県告第998号	○	○
465	488	土石流	日原(5633)	Ⅱ-1-5-5633	高宮町船木	R1.12.26	県告第998号	○	○
466	489	土石流	下福田(5635)	Ⅱ-1-5-5635	高宮町船木	R1.12.26	県告第998号	○	○
467	490	土石流	下福田(5635 隣 a)	Ⅱ-1-5-5635 隣 a	高宮町船木	R1.12.26	県告第998号	○	○
468	491	土石流	下福田(5635 隣 b)	Ⅱ-1-5-5635 隣 b	高宮町船木	R1.12.26	県告第998号	○	○
469	492	土石流	下福田(5635 隣 c)	Ⅱ-1-5-5635 隣 c	高宮町船木	R1.12.26	県告第998号	○	○
470	493	土石流	下福田(5635 隣 d)	Ⅱ-1-5-5635 隣 d	高宮町船木	R1.12.26	県告第998号	○	○
471	494	土石流	下福田(5635 隣 e)	Ⅱ-1-5-5635 隣 e	高宮町船木	R1.12.26	県告第998号	○	○
472	495	土石流	下福田(5635 隣 f)	Ⅱ-1-5-5635 隣 f	高宮町船木	R1.12.26	県告第998号	○	○
473	496	土石流	下福田(5635 隣 g)	Ⅱ-1-5-5635 隣 g	高宮町船木	R1.12.26	県告第998号	○	○
474	497	土石流	下福田(5635 隣 h)	Ⅱ-1-5-5635 隣 h	高宮町船木	R1.12.26	県告第998号	○	○
475	498	土石流	下福田(5635 隣 i)	Ⅱ-1-5-5635 隣 i	高宮町船木	R1.12.26	県告第998号	○	○
476	499	土石流	下房後(5636)	Ⅱ-1-5-5636	高宮町房後	R1.12.26	県告第998号	○	○
477	500	土石流	下房後(5636 隣 a)	Ⅱ-1-5-5636 隣 a	高宮町房後	R1.12.26	県告第998号	○	○
478	501	土石流	下房後(5636 隣 b)	Ⅱ-1-5-5636 隣 b	高宮町佐々部	R1.12.26	県告第998号	○	○
479	502	土石流	下房後(5636 隣 c)	Ⅱ-1-5-5636 隣 c	高宮町房後	R1.12.26	県告第998号	○	○
480	503	土石流	下房後(5636 隣 d)	Ⅱ-1-5-5636 隣 d	高宮町房後	R1.12.26	県告第998号	○	○
481	504	土石流	下房後(5636 隣 e)	Ⅱ-1-5-5636 隣 e	高宮町佐々部	R1.12.26	県告第998号	○	○
482	505	土石流	下房後(5636 隣 f)	Ⅱ-1-5-5636 隣 f	高宮町房後	R1.12.26	県告第998号	○	○
483	506	土石流	下房後(5636 隣 g)	Ⅱ-1-5-5636 隣 g	高宮町房後	R1.12.26	県告第998号	○	○
484	507	土石流	下房後(5636 隣 h)	Ⅱ-1-5-5636 隣 h	高宮町佐々部	R1.12.26	県告第998号	○	○

区域番号	溪流番号	自然現象の種類	区域名	区域番号	所在地	告示年月日	告示番号	土砂災害警戒区域	土砂災害特別警戒区域
485	508	土石流	下房後(5636 隣 i)	Ⅱ-1-5-5636 隣 i	高宮町房後	R1. 12. 26	県告第 998 号	○	○
486	509	土石流	下房後(5636 隣 j)	Ⅱ-1-5-5636 隣 j	高宮町房後	R1. 12. 26	県告第 998 号	○	○
487	510	土石流	下房後(5636 隣 k)	Ⅱ-1-5-5636 隣 k	高宮町房後	R1. 12. 26	県告第 998 号	○	○
488	511	土石流	下房後(5636 隣 l)	Ⅱ-1-5-5636 隣 l	高宮町房後	R1. 12. 26	県告第 998 号	○	○
489	512	土石流	下房後(5636 隣 m)	Ⅱ-1-5-5636 隣 m	高宮町房後	R1. 12. 26	県告第 998 号	○	○
490	513	土石流	下房後(5636 隣 n)	Ⅱ-1-5-5636 隣 n	高宮町房後	R1. 12. 26	県告第 998 号	○	○
491	514	土石流	下房後(5636 隣 o)	Ⅱ-1-5-5636 隣 o	高宮町佐々部	R1. 12. 26	県告第 998 号	○	○
492	515	土石流	下房後(5636 隣 p)	Ⅱ-1-5-5636 隣 p	高宮町佐々部	R1. 12. 26	県告第 998 号	○	○
493	516	土石流	下房後(5636 隣 q)	Ⅱ-1-5-5636 隣 q	高宮町佐々部	R1. 12. 26	県告第 998 号	○	○
494	517	土石流	下房後(5636 隣 r)	Ⅱ-1-5-5636 隣 r	高宮町佐々部	R1. 12. 26	県告第 998 号	○	○
495	518	土石流	森広(5657)	Ⅱ-1-5-5657	高宮町船木	R1. 12. 26	県告第 998 号	○	○
496	519	土石流	森広(5657 隣 a)	Ⅱ-1-5-5657 隣 a	高宮町船木	R1. 12. 26	県告第 998 号	○	○
497	520	土石流	森広(5657 隣 b)	Ⅱ-1-5-5657 隣 b	高宮町船木	R1. 12. 26	県告第 998 号	○	○
498	521	土石流	下場(5658)	Ⅱ-1-5-5658	高宮町船木	R1. 12. 26	県告第 998 号	○	○
499	522	土石流	上所木(5659)	Ⅱ-1-5-5659	高宮町船木	R1. 12. 26	県告第 998 号	○	○
500	523	土石流	上所木(5661)	Ⅱ-1-5-5661	高宮町船木	R1. 12. 26	県告第 998 号	○	○
501	524	土石流	上所木(5661 隣)	Ⅱ-1-5-5661 隣	高宮町佐々部	R1. 12. 26	県告第 998 号	○	○
502	525	土石流	信木(5662)	Ⅱ-1-5-5662	高宮町佐々部	R1. 12. 26	県告第 998 号	○	○
503	526	土石流	信木(5663)	Ⅱ-1-5-5663	高宮町佐々部	R1. 12. 26	県告第 998 号	○	○
504	527	土石流	下式敷(5664)	Ⅱ-1-5-5664	高宮町佐々部	R1. 12. 26	県告第 998 号	○	○
505	528	土石流	下式敷(5665)	Ⅱ-1-5-5665	高宮町佐々部	R1. 12. 26	県告第 998 号	○	○
506	529	土石流	上式敷(5666)	Ⅱ-1-5-5666	高宮町佐々部	R1. 12. 26	県告第 998 号	○	○
507	530	土石流	上式敷(5666 隣 a)	Ⅱ-1-5-5666 隣 a	高宮町佐々部	R1. 12. 26	県告第 998 号	○	○
508	531	土石流	上式敷(5666 隣 b)	Ⅱ-1-5-5666 隣 b	高宮町佐々部	R1. 12. 26	県告第 998 号	○	○
509	532	土石流	上式敷(5666 隣 c)	Ⅱ-1-5-5666 隣 c	高宮町佐々部	R1. 12. 26	県告第 998 号	○	○
510	533	土石流	上式敷(5666 隣 d)	Ⅱ-1-5-5666 隣 d	高宮町佐々部	R1. 12. 26	県告第 998 号	○	○
511	534	土石流	上式敷(5666 隣 e)	Ⅱ-1-5-5666 隣 e	高宮町佐々部	R1. 12. 26	県告第 998 号	○	○
512	535	土石流	上式敷(5667)	Ⅱ-1-5-5667	高宮町佐々部	R1. 12. 26	県告第 998 号	○	○

区域番号	溪流番号	自然現象の種類	区域名	区域番号	所在地	告示年月日	告示番号	土砂災害警戒区域	土砂災害特別警戒区域
513	536	土石流	上式敷(5668)	Ⅱ-1-5-5668	高宮町佐々部	R1.12.26	県告第998号	○	○
514	537	土石流	上式敷(5668隣a)	Ⅱ-1-5-5668隣a	高宮町佐々部	R1.12.26	県告第998号	○	○
515	538	土石流	上式敷(5668隣b)	Ⅱ-1-5-5668隣b	高宮町佐々部	R1.12.26	県告第998号	○	○
516	539	土石流	上式敷(5669)	Ⅱ-1-5-5669	高宮町佐々部	R1.12.26	県告第998号	○	○
517	540	土石流	上式敷(5669隣)	Ⅱ-1-5-5669隣	高宮町佐々部	R1.12.26	県告第998号	○	○

(地すべり)

区域番号	溪流番号	自然現象の種類	区域名	区域番号	所在地	告示年月日	告示番号	土砂災害警戒区域	土砂災害特別警戒区域
3	3	地すべり	船木(23)	23	高宮町船木 高宮町佐々部	R1.12.26	県告第998号	○	

(旧 小田小学校区)
平成31年3月7日告示分

(急傾斜地の崩壊)

区域番号	自然現象の種類	区域名	区域番号	所在地	告示年月日	告示番号	土砂災害警戒区域	土砂災害特別警戒区域
820	急傾斜地の崩壊	池ノ内(8062)	Ⅱ-1-8062	甲田町上小原	H31.3.7	県告第159号	○	○
821	急傾斜地の崩壊	池ノ内(8062-1)	Ⅱ-1-8062-1	甲田町上小原	H31.3.7	県告第159号	○	○
822	急傾斜地の崩壊	山田(8060-1)	Ⅱ-1-8060-1	甲田町上小原	H31.3.7	県告第159号	○	○
823	急傾斜地の崩壊	山田(8060-2)	Ⅱ-1-8060-2	甲田町上小原	H31.3.7	県告第159号	○	○
824	急傾斜地の崩壊	山田(8060)	Ⅱ-1-8060	甲田町上小原	H31.3.7	県告第159号	○	○
825	急傾斜地の崩壊	中山田(8061)	Ⅱ-1-8061	甲田町上小原	H31.3.7	県告第159号	○	○
826	急傾斜地の崩壊	中山田(8061-1)	Ⅱ-1-8061-1	甲田町上小原	H31.3.7	県告第159号	○	○
827	急傾斜地の崩壊	飛貞(7881)	Ⅱ-1-7881	甲田町上小原	H31.3.7	県告第159号	○	○
828	急傾斜地の崩壊	飛貞(7881-1)	Ⅱ-1-7881-1	甲田町下小原	H31.3.7	県告第159号	○	○
829	急傾斜地の崩壊	古井手(2215)	I-1-2215	甲田町上小原	H31.3.7	県告第159号	○	○
830	急傾斜地の崩壊	古井手(2215-1)	I-1-2215-1	甲田町上小原	H31.3.7	県告第159号	○	○
831	急傾斜地の崩壊	上小原(2207)	I-1-2207	甲田町上小原	H31.3.7	県告第159号	○	○
832	急傾斜地の崩壊	長見山(1357)	Ⅱ-1-1357	甲田町上小原	H31.3.7	県告第159号	○	○
833	急傾斜地の崩壊	谷上(8064-1)	Ⅱ-1-8064-1	甲田町下小原	H31.3.7	県告第159号	○	○
834	急傾斜地の崩壊	谷上(8064)	Ⅱ-1-8064	甲田町下小原	H31.3.7	県告第159号	○	○
835	急傾斜地の崩壊	青迫(8041)	Ⅱ-1-8041	甲田町下小原	H31.3.7	県告第159号	○	○

区域番号	自然現象の種類	区域名	区域番号	所在地	告示年月日	告示番号	土砂災害警戒区域	土砂災害特別警戒区域
836	急傾斜地の崩壊	下小原(7879)	Ⅱ-1-7879	甲田町下小原	H31.3.7	県告第159号	○	○
837	急傾斜地の崩壊	下小原(8036-1)	Ⅱ-1-8036-1	甲田町下小原	H31.3.7	県告第159号	○	○
838	急傾斜地の崩壊	勇山(6244-2)	I-1-6244-2	甲田町下小原	H31.3.7	県告第159号	○	○
839	急傾斜地の崩壊	勇山(6244-3)	I-1-6244-3	甲田町下小原	H31.3.7	県告第159号	○	○
840	急傾斜地の崩壊	勇山(6244)	I-1-6244	甲田町下小原	H31.3.7	県告第159号	○	○
841	急傾斜地の崩壊	勇山(6244-1)	I-1-6244-1	甲田町下小原	H31.3.7	県告第159号	○	○
842	急傾斜地の崩壊	法恩地後組(8068)	Ⅱ-1-8068	甲田町下小原	H31.3.7	県告第159号	○	○
843	急傾斜地の崩壊	法恩地後組(8068-1)	Ⅱ-1-8068-1	甲田町下小原	H31.3.7	県告第159号	○	○
844	急傾斜地の崩壊	青迫(8041-1)	Ⅱ-1-8041-1	甲田町下小原	H31.3.7	県告第159号	○	○
845	急傾斜地の崩壊	池ノ内(8062-2)	Ⅱ-1-8062-2	甲田町下小原	H31.3.7	県告第159号	○	○

(土石流)

区域番号	渓流番号	自然現象の種類	区域名	区域番号	所在地	告示年月日	告示番号	土砂災害警戒区域	土砂災害特別警戒区域
518	541	土石流	高屋川(509)	I-1-5-509	甲田町下小原	H31.3.7	県告第159号	○	○
519	542	土石流	篠原(5597 隣b)	I-1-5-5597 隣b	甲田町下小原	H31.3.7	県告第159号	○	○
520	543	土石流	篠原(5597 隣c)	I-1-5-5597 隣c	甲田町下小原	H31.3.7	県告第159号	○	○
521	544	土石流	篠原(5597)	I-1-5-5597	甲田町下小原	H31.3.7	県告第159号	○	○
522	545	土石流	篠原(5598)	I-1-5-5598	甲田町下小原	H31.3.7	県告第159号	○	○
523	546	土石流	下小原(5563-1)	Ⅱ-1-5-5563-1	甲田町下小原	H31.3.7	県告第159号	○	○
	547	土石流	下小原(5563-2)	Ⅱ-1-5-5563-2	甲田町下小原	H31.3.7	県告第159号	○	○
524	548	土石流	下小原(5563 隣a)	Ⅱ-1-5-5563 隣a	甲田町下小原	H31.3.7	県告第159号	○	○
525	549	土石流	下小原(5563 隣b)	Ⅱ-1-5-5563 隣b	甲田町下小原	H31.3.7	県告第159号	○	○
526	550	土石流	下小原(5563 隣c)	Ⅱ-1-5-5563 隣c	甲田町下小原	H31.3.7	県告第159号	○	○
527	551	土石流	世木田川(361)	I-1-5-361	甲田町下小原	H31.3.7	県告第159号	○	○
528	552	土石流	世木田川(361 隣)	I-1-5-361 隣	甲田町下小原	H31.3.7	県告第159号	○	○
529	553	土石流	青迫川(360 隣a)	I-1-5-360 隣a	甲田町下小原	H31.3.7	県告第159号	○	○
530	554	土石流	青迫川(360)	I-1-5-360	甲田町下小原	H31.3.7	県告第159号	○	○
531	555	土石流	青迫川(360 隣b)	I-1-5-360 隣b	甲田町下小原	H31.3.7	県告第159号	○	○
532	556	土石流	内長見川(374 隣a)	I-1-5-374 隣a	甲田町下小原	H31.3.7	県告第159号	○	○

区域 番号	溪流 番号	自然現象 の種類	区域名	区域番号	所在地	告示年月日	告示番号	土砂災害 警戒区域	土砂災害 特別警戒 区域
533	557	土石流	内長見川(374-1)	I-1-5-374-1	甲田町下小原	H31.3.7	県告第159号	○	○
	558	土石流	内長見川(374-2)	I-1-5-374-2	甲田町下小原	H31.3.7	県告第159号	○	○
534	559	土石流	内長見川(374隣b)	I-1-5-374隣b	甲田町下小原	H31.3.7	県告第159号	○	○
535	560	土石流	内長見川(374隣c)	I-1-5-374隣c	甲田町上小原	H31.3.7	県告第159号	○	○
536	561	土石流	内長見川(374隣d)	I-1-5-374隣d	甲田町上小原	H31.3.7	県告第159号	○	○
537	562	土石流	内長見川(374隣e)	I-1-5-374隣e	甲田町上小原	H31.3.7	県告第159号	○	○
538	563	土石流	内長見川(374隣g)	I-1-5-374隣g	甲田町上小原	H31.3.7	県告第159号	○	○
539	564	土石流	内長見川(374隣h)	I-1-5-374隣h	甲田町上小原	H31.3.7	県告第159号	○	○
540	565	土石流	内長見川(374隣i)	I-1-5-374隣i	甲田町上小原	H31.3.7	県告第159号	○	○
541	566	土石流	内長見川(374隣j)	I-1-5-374隣j	甲田町上小原	H31.3.7	県告第159号	○	○
542	567	土石流	内長見川(374隣k)	I-1-5-374隣k	甲田町上小原	H31.3.7	県告第159号	○	○
543	568	土石流	内長見川(374隣l)	I-1-5-374隣l	甲田町上小原	H31.3.7	県告第159号	○	○
544	569	土石流	内長見川(374隣m)	I-1-5-374隣m	甲田町上小原	H31.3.7	県告第159号	○	○
545	570	土石流	内長見川(374隣n)	I-1-5-374隣n	甲田町上小原	H31.3.7	県告第159号	○	○
546	571	土石流	内長見川(374隣q)	I-1-5-374隣q	甲田町上小原	H31.3.7	県告第159号	○	○
547	572	土石流	内長見川(374隣r)	I-1-5-374隣r	甲田町上小原	H31.3.7	県告第159号	○	○
548	573	土石流	内長見川(374隣s)	I-1-5-374隣s	甲田町上小原	H31.3.7	県告第159号	○	○
549	574	土石流	内長見川(374隣t)	I-1-5-374隣t	甲田町上小原	H31.3.7	県告第159号	○	○
550	575	土石流	内長見川(374隣u)	I-1-5-374隣u	甲田町上小原	H31.3.7	県告第159号	○	○
551	576	土石流	上迫川(359隣b)	I-1-5-359隣b	甲田町上小原	H31.3.7	県告第159号	○	○
552	577	土石流	上迫川(359隣a)	I-1-5-359隣a	甲田町上小原	H31.3.7	県告第159号	○	○
553	578	土石流	上迫川(359)	I-1-5-359	甲田町上小原	H31.3.7	県告第159号	○	○
554	579	土石流	下迫2号川(358隣)	I-1-5-358隣	甲田町上小原	H31.3.7	県告第159号	○	○
555	580	土石流	下迫2号川(358)	I-1-5-358	甲田町上小原	H31.3.7	県告第159号	○	○
556	581	土石流	下迫1号川(357)	I-1-5-357	甲田町上小原	H31.3.7	県告第159号	○	○
557	582	土石流	正学川(356)	I-1-5-356	甲田町上小原	H31.3.7	県告第159号	○	○
558	583	土石流	尾津谷川(355)	I-1-5-355	甲田町上小原	H31.3.7	県告第159号	○	○
559	584	土石流	尾津谷川(354)	I-1-5-354	甲田町下小原	H31.3.7	県告第159号	○	○
560	585	土石流	恩地川(353)	I-1-5-353	甲田町下小原	H31.3.7	県告第159号	○	○

区域番号	溪流番号	自然現象の種類	区域名	区域番号	所在地	告示年月日	告示番号	土砂災害警戒区域	土砂災害特別警戒区域
561	586	土石流	常友2号川(352)	I-1-5-352	甲田町下小原	H31.3.7	県告第159号	○	○
562	587	土石流	法恩地川(39)	I-1-5-39	甲田町下小原	H31.3.7	県告第159号	○	○
563	588	土石流	法恩地川(38)	I-1-5-38	甲田町下小原	H31.3.7	県告第159号	○	
564	589	土石流	高屋川(509隣)	I-1-5-509隣	甲田町下小原	H31.3.7	県告第159号	○	○
565	590	土石流	篠原(5597隣a)	I-1-5-5597隣a	甲田町下小原	H31.3.7	県告第159号	○	○
566	591	土石流	内長見川(374隣f)	I-1-5-374隣f	甲田町上小原	H31.3.7	県告第159号	○	○
567	592	土石流	内長見川(374隣o)	I-1-5-374隣o	甲田町上小原	H31.3.7	県告第159号	○	○
568	593	土石流	内長見川(374隣p)	I-1-5-374隣p	甲田町上小原	H31.3.7	県告第159号	○	○
569	594	土石流	正学川(356隣)	I-1-5-356隣	甲田町上小原	H31.3.7	県告第159号	○	○
570	595	土石流	法恩地川(38隣)	I-1-5-38隣	甲田町上小原	H31.3.7	県告第159号	○	○

(旧 小田東小学校区)
平成31年3月25日告示分

(急傾斜地の崩壊)

区域番号	自然現象の種類	区域名	区域番号	所在地	告示年月日	告示番号	土砂災害警戒区域	土砂災害特別警戒区域
846	急傾斜地の崩壊	上高地(1360)	II-1-1360	甲田町上小原	H31.3.25	県告第253号	○	○
847	急傾斜地の崩壊	上高地(8056-1)	II-1-8056-1	甲田町上小原	H31.3.25	県告第253号	○	○
848	急傾斜地の崩壊	上高地(8056)	II-1-8056	甲田町上小原	H31.3.25	県告第253号	○	○
849	急傾斜地の崩壊	下高地(8054-1)	II-1-8054-1	甲田町上小原	H31.3.25	県告第253号	○	○
850	急傾斜地の崩壊	下高地(8054)	II-1-8054	甲田町上小原	H31.3.25	県告第253号	○	○
851	急傾斜地の崩壊	下高地(8066)	II-1-8066	甲田町上小原	H31.3.25	県告第253号	○	○
852	急傾斜地の崩壊	下高地(8052)	II-1-8052	甲田町上小原	H31.3.25	県告第253号	○	○
853	急傾斜地の崩壊	上長屋(1361)	II-1-1361	甲田町上小原	H31.3.25	県告第253号	○	○
854	急傾斜地の崩壊	上長屋(1361-1)	II-1-1361-1	甲田町上小原	H31.3.25	県告第253号	○	○
855	急傾斜地の崩壊	上長屋(1361-2)	II-1-1361-2	甲田町高田原	H31.3.25	県告第253号	○	○
856	急傾斜地の崩壊	下長屋(8051-4)	II-1-8051-4	甲田町高田原	H31.3.25	県告第253号	○	○
857	急傾斜地の崩壊	下長屋(8051-1)	II-1-8051-1	甲田町高田原	H31.3.25	県告第253号	○	○
858	急傾斜地の崩壊	春日(7884)	II-1-7884	甲田町高田原	H31.3.25	県告第253号	○	○
859	急傾斜地の崩壊	紺屋原(7885-3)	II-1-7885-3	甲田町高田原 三次市上川立町	H31.3.25	県告第253号	○	○

区域番号	自然現象の種類	区域名	区域番号	所在地	告示年月日	告示番号	土砂災害警戒区域	土砂災害特別警戒区域
860	急傾斜地の崩壊	紺屋原 (7885-2)	II-1-7885-2	甲田町高田原	H31.3.25	県告第 253 号	○	○
861	急傾斜地の崩壊	紺屋原 (7885-1)	II-1-7885-1	甲田町高田原	H31.3.25	県告第 253 号	○	○
862	急傾斜地の崩壊	紺屋原 (7885)	II-1-7885	甲田町高田原	H31.3.25	県告第 253 号	○	○
863	急傾斜地の崩壊	上寺 (1362)	II-1-1362	甲田町高田原	H31.3.25	県告第 253 号	○	○
864	急傾斜地の崩壊	下長屋 (8051)	II-1-8051	甲田町高田原	H31.3.25	県告第 253 号	○	○
865	急傾斜地の崩壊	下長屋 (8051-2)	II-1-8051-2	甲田町高田原	H31.3.25	県告第 253 号	○	○
866	急傾斜地の崩壊	下長屋 (8051-3)	II-1-8051-3	甲田町高田原	H31.3.25	県告第 253 号	○	○
867	急傾斜地の崩壊	下長屋 (8051-5)	II-1-8051-5	甲田町高田原	H31.3.25	県告第 253 号	○	○
868	急傾斜地の崩壊	上長屋 (1361-3)	II-1-1361-3	甲田町高田原	H31.3.25	県告第 253 号	○	○
869	急傾斜地の崩壊	上長屋 (1361-4)	II-1-1361-4	甲田町高田原	H31.3.25	県告第 253 号	○	○
870	急傾斜地の崩壊	上長屋 (8055-2)	II-1-8055-2	甲田町高田原	H31.3.25	県告第 253 号	○	○
871	急傾斜地の崩壊	上長屋 (8055-1)	II-1-8055-1	甲田町上小原	H31.3.25	県告第 253 号	○	○
872	急傾斜地の崩壊	上長屋 (8055)	II-1-8055	甲田町上小原	H31.3.25	県告第 253 号	○	○
873	急傾斜地の崩壊	上寺 (1362-1)	II-1-1362-1	甲田町高田原	H31.3.25	県告第 253 号	○	○
874	急傾斜地の崩壊	上長屋 (1361-5)	II-1-1361-5	甲田町高田原	H31.3.25	県告第 253 号	○	○
875	急傾斜地の崩壊	上高地 (1360-1)	II-1-1360-1	甲田町上小原	H31.3.25	県告第 254 号	○	○

(土石流)

区域番号	溪流番号	自然現象の種類	区域名	区域番号	所在地	告示年月日	告示番号	土砂災害警戒区域	土砂災害特別警戒区域
571	596	土石流	福川 (35-2)	I-1-5-35-2	甲田町高田原	H31.3.25	県告第 253 号	○	○
	597	土石流	福川 (35-1)	I-1-5-35-1	甲田町高田原	H31.3.25	県告第 253 号	○	○
572	598	土石流	福川 (35 隣 b)	I-1-5-35 隣 b	甲田町高田原 三次市上川立町	H31.3.25	県告第 253 号	○	○
573	599	土石流	井戈田川 (37 隣)	I-1-5-37 隣	甲田町上小原	H31.3.25	県告第 253 号	○	○
574	600	土石流	井戈田川 (37-1)	I-1-5-37-1	甲田町高田原	H31.3.25	県告第 253 号	○	○
	601	土石流	井戈田川 (37-2)	I-1-5-37-2	甲田町下小原	H31.3.25	県告第 253 号	○	○
575	602	土石流	石井川 (36 隣 b)	I-1-5-36 隣 b	甲田町上小原	H31.3.25	県告第 253 号	○	○
576	603	土石流	石井川 (36 隣 a)	I-1-5-36 隣 a	甲田町上小原	H31.3.25	県告第 253 号	○	○
577	604	土石流	石井川 (36)	I-1-5-36	甲田町上小原	H31.3.25	県告第 253 号	○	○
578	605	土石流	高林坊川 (495 隣 b)	I-1-5-495 隣 b	甲田町高田原	H31.3.25	県告第 253 号	○	○
579	606	土石流	高林坊川 (495 隣 a)	I-1-5-495 隣 a	甲田町高田原	H31.3.25	県告第 253 号	○	○

区域番号	溪流番号	自然現象の種類	区域名	区域番号	所在地	告示年月日	告示番号	土砂災害警戒区域	土砂災害特別警戒区域
580	607	土石流	高林坊川(495-1)	I-1-5-495-1	甲田町高田原	H31.3.25	県告第253号	○	○
	608	土石流	高林坊川(495-2)	I-1-5-495-2	甲田町高田原	H31.3.25	県告第253号	○	○
581	609	土石流	高林坊(5558)	II-1-5-5558	甲田町高田原	H31.3.25	県告第253号	○	○
582	610	土石流	高林坊(5557)	II-1-5-5557	甲田町高田原	H31.3.25	県告第253号	○	○
583	611	土石流	前川(338)	I-1-5-338	甲田町高田原	H31.3.25	県告第253号	○	○
584	612	土石流	前川(338 隣 a)	I-1-5-338 隣 a	甲田町高田原	H31.3.25	県告第253号	○	○
585	613	土石流	前川(338 隣 b)	I-1-5-338 隣 b	甲田町高田原	H31.3.25	県告第253号	○	○
586	614	土石流	前川(338 隣 c)	I-1-5-338 隣 c	甲田町上小原	H31.3.25	県告第253号	○	○
587	615	土石流	前川(338 隣 d)	I-1-5-338 隣 d	甲田町上小原	H31.3.25	県告第253号	○	○
588	616	土石流	前川(338 隣 e)	I-1-5-338 隣 e	甲田町上小原	H31.3.25	県告第253号	○	○
589	617	土石流	前川(338 隣 f)	I-1-5-338 隣 f	甲田町上小原	H31.3.25	県告第253号	○	○
590	618	土石流	前川(338 隣 g)	I-1-5-338 隣 g	甲田町上小原	H31.3.25	県告第253号	○	○
591	619	土石流	中高地(5556)	II-1-5-5556	甲田町上小原	H31.3.25	県告第253号	○	○
592	620	土石流	中高地(5556 隣 a)	II-1-5-5556 隣 a	甲田町上小原	H31.3.25	県告第253号	○	○
593	621	土石流	中高地(5556 隣 b)	II-1-5-5556 隣 b	甲田町上小原	H31.3.25	県告第253号	○	○
594	622	土石流	中高地(5556 隣 c)	II-1-5-5556 隣 c	甲田町上小原	H31.3.25	県告第253号	○	○
595	623	土石流	中高地(5556 隣 d)	II-1-5-5556 隣 d	甲田町上小原	H31.3.25	県告第253号	○	○
596	624	土石流	中高地(5556 隣 e)	II-1-5-5556 隣 e	甲田町上小原	H31.3.25	県告第253号	○	○
597	625	土石流	中高地(5556 隣 f)	II-1-5-5556 隣 f	甲田町上小原	H31.3.25	県告第253号	○	○
598	626	土石流	上長屋(5555 隣 b)	II-1-5-5555 隣 b	甲田町上小原	H31.3.25	県告第253号	○	○
599	627	土石流	上長屋(5555)	II-1-5-5555	甲田町高田原	H31.3.25	県告第253号	○	○
600	628	土石流	上長屋(5555 隣 a)	II-1-5-5555 隣 a	甲田町高田原	H31.3.25	県告第253号	○	○
601	629	土石流	上長屋(5554-2)	II-1-5-5554-2	甲田町高田原	H31.3.25	県告第253号	○	○
	630	土石流	上長屋(5554-1)	II-1-5-5554-1	甲田町高田原	H31.3.25	県告第254号	○	○
602	631	土石流	上長屋(5554 隣 a)	II-1-5-5554 隣 a	甲田町高田原	H31.3.25	県告第254号	○	○
603	632	土石流	前川(338 隣 h)	I-1-5-338 隣 h	甲田町上小原	H31.3.25	県告第254号	○	○
604	633	土石流	上長屋(5554 隣 b)	II-1-5-5554 隣 b	甲田町高田原	H31.3.25	県告第254号	○	○
605	634	土石流	福川(35 隣 c)	I-1-5-35 隣 c	三次市上川立町 甲田町高田原	H31.3.25	県告第254号	○	○
606	635	土石流	福川(35 隣 a)	I-1-5-35 隣 a	甲田町高田原	H31.3.25	県告第254号	○	○

(旧 甲立小学校区)
平成 31 年 3 月 25 日告示分

(急傾斜地の崩壊)

区域 番号	自然現象 の種類	区域名	区域番号	所在地	告示年月日	告示番号	土砂災害 警戒区域	土砂災害 特別警戒 区域
876	急傾斜地 の崩壊	西の谷(987-3)	Ⅱ-2-987-3	甲田町浅塚	H31.3.25	県告第 255 号	○	○
877	急傾斜地 の崩壊	西の谷(987-2)	Ⅱ-2-987-2	甲田町稼地	H31.3.25	県告第 255 号	○	○
878	急傾斜地 の崩壊	西の谷(987-1)	Ⅱ-2-987-1	甲田町稼地	H31.3.25	県告第 255 号	○	○
879	急傾斜地 の崩壊	西の谷(987)	Ⅱ-2-987	甲田町稼地	H31.3.25	県告第 255 号	○	○
880	急傾斜地 の崩壊	西の谷(1691)	Ⅱ-2-1691	甲田町稼地	H31.3.25	県告第 255 号	○	○
881	急傾斜地 の崩壊	西の谷(1691-1)	Ⅱ-2-1691-1	甲田町稼地	H31.3.25	県告第 255 号	○	○
882	急傾斜地 の崩壊	下組(7887-2)	Ⅱ-1-7887-2	甲田町稼地	H31.3.25	県告第 255 号	○	○
883	急傾斜地 の崩壊	下組(7887-3)	Ⅱ-1-7887-3	甲田町稼地	H31.3.25	県告第 255 号	○	○
884	急傾斜地 の崩壊	下組(7887-4)	Ⅱ-1-7887-4	甲田町稼地	H31.3.25	県告第 255 号	○	○
885	急傾斜地 の崩壊	下組(7887)	Ⅱ-1-7887	甲田町稼地	H31.3.25	県告第 255 号	○	○
886	急傾斜地 の崩壊	下組(7887-1)	Ⅱ-1-7887-1	甲田町稼地	H31.3.25	県告第 255 号	○	○
887	急傾斜地 の崩壊	大城(1074)	Ⅰ-2-1074	甲田町稼地	H31.3.25	県告第 255 号	○	○
888	急傾斜地 の崩壊	市畑(1690)	Ⅱ-2-1690	甲田町稼地	H31.3.25	県告第 255 号	○	○
889	急傾斜地 の崩壊	市畑(1690-1)	Ⅱ-2-1690-1	甲田町下甲立	H31.3.25	県告第 255 号	○	○
890	急傾斜地 の崩壊	火の谷(1692)	Ⅱ-2-1692	甲田町深瀬	H31.3.25	県告第 255 号	○	○
891	急傾斜地 の崩壊	火の谷(8049)	Ⅱ-1-8049	甲田町深瀬	H31.3.25	県告第 255 号	○	○
892	急傾斜地 の崩壊	火の谷(8046)	Ⅱ-1-8046	甲田町深瀬	H31.3.25	県告第 255 号	○	○
893	急傾斜地 の崩壊	船津(7882)	Ⅱ-1-7882	甲田町深瀬	H31.3.25	県告第 255 号	○	○
894	急傾斜地 の崩壊	船津(上)(2210)	Ⅰ-1-2210	甲田町深瀬	H31.3.25	県告第 255 号	○	○
895	急傾斜地 の崩壊	塩谷(8067)	Ⅱ-1-8067	甲田町深瀬	H31.3.25	県告第 255 号	○	○
896	急傾斜地 の崩壊	塩谷(8067-2)	Ⅱ-1-8067-2	甲田町深瀬	H31.3.25	県告第 255 号	○	○
897	急傾斜地 の崩壊	塩谷(8067-1)	Ⅱ-1-8067-1	甲田町深瀬	H31.3.25	県告第 255 号	○	○
898	急傾斜地 の崩壊	船津(上)(2210-1)	Ⅰ-1-2210-1	甲田町深瀬	H31.3.25	県告第 255 号	○	○
899	急傾斜地 の崩壊	船津(7883)	Ⅱ-1-7883	甲田町深瀬	H31.3.25	県告第 255 号	○	○
900	急傾斜地 の崩壊	船津(7883-2)	Ⅱ-1-7883-2	甲田町深瀬	H31.3.25	県告第 255 号	○	○
901	急傾斜地 の崩壊	船津(7883-4)	Ⅱ-1-7883-4	甲田町深瀬	H31.3.25	県告第 255 号	○	○
902	急傾斜地 の崩壊	船津(7883-3)	Ⅱ-1-7883-3	甲田町深瀬	H31.3.25	県告第 255 号	○	○
903	急傾斜地 の崩壊	下庄(下)(2213)	Ⅰ-1-2213	甲田町下甲立	H31.3.25	県告第 255 号	○	○

区域番号	自然現象の種類	区域名	区域番号	所在地	告示年月日	告示番号	土砂災害警戒区域	土砂災害特別警戒区域
904	急傾斜地の崩壊	今井谷(2209)	I-1-2209	甲田町下甲立	H31.3.25	県告第255号	○	○
905	急傾斜地の崩壊	道木(2208)	I-1-2208	甲田町下甲立	H31.3.25	県告第255号	○	
906	急傾斜地の崩壊	道木(5098)	I-1-5098	甲田町下甲立	H31.3.25	県告第255号	○	○
907	急傾斜地の崩壊	道木(4569-1)	II-1-4569-1	甲田町下甲立	H31.3.25	県告第255号	○	○
908	急傾斜地の崩壊	紅原(1354-3)	II-1-1354-3	甲田町上甲立	H31.3.25	県告第255号	○	○
909	急傾斜地の崩壊	紅原(1354-1)	II-1-1354-1	甲田町上甲立	H31.3.25	県告第255号	○	
910	急傾斜地の崩壊	紅原(1354)	II-1-1354	甲田町上甲立	H31.3.25	県告第255号	○	○
911	急傾斜地の崩壊	開原(1348)	II-1-1348	甲田町上甲立	H31.3.25	県告第255号	○	○
912	急傾斜地の崩壊	開原(1348-2)	II-1-1348-2	甲田町上甲立	H31.3.25	県告第255号	○	○
913	急傾斜地の崩壊	開原(1348-1)	II-1-1348-1	甲田町上甲立	H31.3.25	県告第255号	○	○
914	急傾斜地の崩壊	城山(1353)	II-1-1353	甲田町浅塚	H31.3.25	県告第255号	○	○
915	急傾斜地の崩壊	大浜(1352-1)	II-1-1352-1	甲田町浅塚	H31.3.25	県告第255号	○	○
916	急傾斜地の崩壊	大浜(1352)	II-1-1352	甲田町浅塚	H31.3.25	県告第255号	○	○
917	急傾斜地の崩壊	浜田(5099)	I-1-5099	甲田町浅塚	H31.3.25	県告第255号	○	○
918	急傾斜地の崩壊	浜田(8057)	II-1-8057	甲田町浅塚	H31.3.25	県告第255号	○	○
919	急傾斜地の崩壊	浜田(8057-1)	II-1-8057-1	甲田町浅塚	H31.3.25	県告第255号	○	○
920	急傾斜地の崩壊	吉田迫(8037-1)	II-1-8037-1	甲田町浅塚	H31.3.25	県告第255号	○	○
921	急傾斜地の崩壊	吉田迫(8037)	II-1-8037	甲田町浅塚	H31.3.25	県告第255号	○	○
922	急傾斜地の崩壊	浜田(1350)	II-1-1350	甲田町浅塚	H31.3.25	県告第255号	○	○
923	急傾斜地の崩壊	寺田(8058)	II-1-8058	甲田町浅塚	H31.3.25	県告第255号	○	○
924	急傾斜地の崩壊	寺田(8058-1)	II-1-8058-1	甲田町浅塚	H31.3.25	県告第255号	○	○
925	急傾斜地の崩壊	寺田(8058-2)	II-1-8058-2	甲田町浅塚	H31.3.25	県告第255号	○	○
926	急傾斜地の崩壊	寺田(8058-3)	II-1-8058-3	甲田町浅塚	H31.3.25	県告第255号	○	○
927	急傾斜地の崩壊	寺田(8058-4)	II-1-8058-4	甲田町浅塚	H31.3.25	県告第255号	○	○
928	急傾斜地の崩壊	加屋(8059)	II-1-8059	甲田町上甲立	H31.3.25	県告第255号	○	○
929	急傾斜地の崩壊	加屋(8038)	II-1-8038	甲田町上甲立	H31.3.25	県告第255号	○	○
930	急傾斜地の崩壊	田口(4589-1)	II-1-4589-1	甲田町上甲立	H31.3.25	県告第255号	○	○
931	急傾斜地の崩壊	田口(4589)	II-1-4589	甲田町上甲立	H31.3.25	県告第255号	○	○
932	急傾斜地の崩壊	加屋(8059-1)	II-1-8059-1	甲田町上甲立	H31.3.25	県告第255号	○	○
933	急傾斜地の崩壊	加屋(8059-2)	II-1-8059-2	甲田町上甲立	H31.3.25	県告第255号	○	○
934	急傾斜地の崩壊	紅原(1354-2)	II-1-1354-2	甲田町上甲立	H31.3.25	県告第255号	○	○

(土石流)

区域番号	溪流番号	自然現象の種類	区域名	区域番号	所在地	告示年月日	告示番号	土石災害警戒区域	土石災害特別警戒区域
607	636	土石流	山田(5639 隣)	Ⅱ -1-5-5639 隣	甲田町浅塚	H31. 3. 25	県告第 255 号	○	○
608	637	土石流	火の谷(5625)	Ⅱ -1-5-5625	甲田町深瀬	H31. 3. 25	県告第 255 号	○	○
609	638	土石流	火の谷(5626)	Ⅱ -1-5-5626	甲田町深瀬	H31. 3. 25	県告第 255 号	○	○
610	639	土石流	火の谷(5626 隣)	Ⅱ -1-5-5626 隣	甲田町深瀬	H31. 3. 25	県告第 255 号	○	○
611	640	土石流	火の谷(5627)	Ⅱ -1-5-5627	甲田町深瀬	H31. 3. 25	県告第 255 号	○	○
612	641	土石流	火の谷(5627 隣)	Ⅱ -1-5-5627 隣	甲田町深瀬	H31. 3. 25	県告第 255 号	○	○
613	642	土石流	船津(5628)	Ⅱ -1-5-5628	甲田町深瀬	H31. 3. 25	県告第 255 号	○	○
614	643	土石流	船津(5628 隣 a)	Ⅱ -1-5-5628 隣 a	甲田町深瀬	H31. 3. 25	県告第 255 号	○	○
615	644	土石流	船津(5628 隣 b)	Ⅱ -1-5-5628 隣 b	甲田町深瀬	H31. 3. 25	県告第 255 号	○	○
616	645	土石流	深瀬(5629 隣 a)	Ⅱ -1-5-5629 隣 a	甲田町深瀬	H31. 3. 25	県告第 255 号	○	○
617	646	土石流	深瀬(5629)	Ⅱ -1-5-5629	甲田町深瀬	H31. 3. 25	県告第 255 号	○	○
618	647	土石流	塩谷(5630)	Ⅱ -1-5-5630	甲田町深瀬	H31. 3. 25	県告第 255 号	○	○
619	648	土石流	釈迦谷川(31 隣)	I -1-5-31 隣	甲田町深瀬	H31. 3. 25	県告第 255 号	○	○
620	649	土石流	釈迦谷川(31)	I -1-5-31	甲田町深瀬	H31. 3. 25	県告第 255 号	○	○
621	650	土石流	中村地川(32)	I -1-5-32	甲田町深瀬	H31. 3. 25	県告第 255 号	○	○
622	651	土石流	教徳寺川(33)	I -1-5-33	甲田町深瀬	H31. 3. 25	県告第 255 号	○	○
623	652	土石流	梶田川(34)	I -1-5-34	甲田町下甲立	H31. 3. 25	県告第 255 号	○	○
624	653	土石流	松岡川(335)	I -1-5-335	甲田町下甲立	H31. 3. 25	県告第 255 号	○	○
625	654	土石流	郷谷川(336)	I -1-5-336	甲田町下甲立	H31. 3. 25	県告第 255 号	○	○
626	655	土石流	郷谷川(336 隣 a)	I -1-5-336 隣 a	甲田町下甲立	H31. 3. 25	県告第 255 号	○	○
627	656	土石流	郷谷川(336 隣 b)	I -1-5-336 隣 b	甲田町下甲立	H31. 3. 25	県告第 255 号	○	○
628	657	土石流	江田(5624)	Ⅱ -1-5-5624	甲田町上甲立	H31. 3. 25	県告第 255 号	○	○
629	658	土石流	紅原(5623 隣)	Ⅱ -1-5-5623 隣	甲田町上甲立	H31. 3. 25	県告第 255 号	○	○
630	659	土石流	紅原(5623)	Ⅱ -1-5-5623	甲田町上甲立	H31. 3. 25	県告第 255 号	○	○
631	660	土石流	余谷(5622)	Ⅱ -1-5-5622	甲田町上甲立	H31. 3. 25	県告第 255 号	○	○
632	661	土石流	加屋(5621)	Ⅱ -1-5-5621	甲田町上甲立	H31. 3. 25	県告第 255 号	○	○
633	662	土石流	城山(5620)	Ⅱ -1-5-5620	甲田町浅塚	H31. 3. 25	県告第 255 号	○	○
634	663	土石流	岩宮川(344)	I -1-5-344	甲田町浅塚	H31. 3. 25	県告第 255 号	○	○
635	664	土石流	突戸川(343)	I -1-5-343	甲田町浅塚	H31. 3. 25	県告第 255 号	○	○
636	665	土石流	金口(5600 隣 b)	Ⅱ -1-5-5600 隣 b	甲田町浅塚	H31. 3. 25	県告第 255 号	○	○

区域番号	溪流番号	自然現象の種類	区域名	区域番号	所在地	告示年月日	告示番号	土砂災害警戒区域	土砂災害特別警戒区域
637	666	土石流	金口(5600)	Ⅱ-1-5-5600	甲田町浅塚	H31.3.25	県告第255号	○	○
638	667	土石流	金口(5600 隣 a)	Ⅱ-1-5-5600 隣 a	甲田町浅塚	H31.3.25	県告第255号	○	○
639	668	土石流	金口(5600 隣 c)	Ⅱ-1-5-5600 隣 c	甲田町浅塚	H31.3.25	県告第255号	○	○
640	669	土石流	金口(5600 隣 d)	Ⅱ-1-5-5600 隣 d	甲田町浅塚	H31.3.25	県告第255号	○	○
641	670	土石流	金口(5600 隣 g)	Ⅱ-1-5-5600 隣 g	甲田町浅塚	H31.3.25	県告第255号	○	○
642	671	土石流	加屋(5599)	Ⅱ-1-5-5599	甲田町上甲立	H31.3.25	県告第255号	○	○
643	672	土石流	稲田川(342)	I-1-5-342	甲田町上甲立	H31.3.25	県告第255号	○	○
644	673	土石流	加屋川(341)	I-1-5-341	甲田町上甲立	H31.3.25	県告第255号	○	○
645	674	土石流	田口川(340-1)	I-1-5-340-1	甲田町上甲立	H31.3.25	県告第255号	○	○
	675	土石流	田口川(340-2)	I-1-5-340-2	甲田町上甲立	H31.3.25	県告第255号	○	○
646	676	土石流	梶間川(339-2)	I-1-5-339-2	甲田町上甲立	H31.3.25	県告第255号	○	○
	677	土石流	梶間川(339-1)	I-1-5-339-1	甲田町上甲立	H31.3.25	県告第255号	○	○
647	678	土石流	梶間川(339 隣 b)	I-1-5-339 隣 b	甲田町上甲立	H31.3.25	県告第255号	○	○
648	679	土石流	火の谷(5625 隣)	Ⅱ-1-5-5625 隣	甲田町糶地	H31.3.25	県告第255号	○	○
649	680	土石流	深瀬(5629 隣 c)	Ⅱ-1-5-5629 隣 c	甲田町深瀬	H31.3.25	県告第255号	○	○
650	681	土石流	深瀬(5629 隣 b)	Ⅱ-1-5-5629 隣 b	甲田町深瀬	H31.3.25	県告第255号	○	○
651	682	土石流	塩谷(5630 隣)	Ⅱ-1-5-5630 隣	甲田町深瀬	H31.3.25	県告第255号	○	○
652	683	土石流	中村地川(32 隣)	I-1-5-32 隣	甲田町深瀬	H31.3.25	県告第255号	○	○
653	684	土石流	梶田川(34 隣 b)	I-1-5-34 隣 b	甲田町下甲立	H31.3.25	県告第255号	○	○
654	685	土石流	梶田川(34 隣 a)	I-1-5-34 隣 a	甲田町下甲立	H31.3.25	県告第255号	○	○
655	686	土石流	江田(5624 隣)	Ⅱ-1-5-5624 隣	甲田町上甲立	H31.3.25	県告第255号	○	○
656	687	土石流	余谷(5622 隣 b)	Ⅱ-1-5-5622 隣 b	甲田町上甲立	H31.3.25	県告第255号	○	○
657	688	土石流	余谷(5622 隣 a-2)	Ⅱ-1-5-5622 隣 a-2	甲田町上甲立	H31.3.25	県告第255号	○	○
	689	土石流	余谷(5622 隣 a-1)	Ⅱ-1-5-5622 隣 a-1	甲田町上甲立	H31.3.25	県告第255号	○	○
658	690	土石流	加屋(5621 隣)	Ⅱ-1-5-5621 隣	甲田町上甲立	H31.3.25	県告第255号	○	○
659	691	土石流	城山(5620 隣 a)	Ⅱ-1-5-5620 隣 a	甲田町浅塚	H31.3.25	県告第255号	○	○
660	692	土石流	城山(5620 隣 b)	Ⅱ-1-5-5620 隣 b	甲田町浅塚	H31.3.25	県告第255号	○	○
661	693	土石流	突戸川(343 隣 a)	I-1-5-343 隣 a	甲田町浅塚	H31.3.25	県告第255号	○	○
662	694	土石流	突戸川(343 隣 b)	I-1-5-343 隣 b	甲田町浅塚	H31.3.25	県告第255号	○	○
663	695	土石流	金口(5600 隣 e)	Ⅱ-1-5-5600 隣 e	甲田町浅塚	H31.3.25	県告第255号	○	○
664	696	土石流	金口(5600 隣 f)	Ⅱ-1-5-5600 隣 f	甲田町浅塚	H31.3.25	県告第255号	○	○

区域番号	溪流番号	自然現象の種類	区域名	区域番号	所在地	告示年月日	告示番号	土砂災害警戒区域	土砂災害特別警戒区域
665	697	土石流	加屋(5599 隣)	Ⅱ -1-5-5599 隣	甲田町上甲立	H31. 3. 25	県告第 255 号	○	○
666	698	土石流	稲田川(342 隣)	Ⅰ -1-5-342 隣	甲田町上甲立	H31. 3. 25	県告第 255 号	○	○
667	699	土石流	梶間川(339 隣 a)	Ⅰ -1-5-339 隣 a	甲田町上甲立	H31. 3. 25	県告第 255 号	○	○
668	700	土石流	梶間川(339 隣 c)	Ⅰ -1-5-339 隣 c	甲田町上甲立	H31. 3. 25	県告第 255 号	○	○
669	701	土石流	梶間川(339 隣 d)	Ⅰ -1-5-339 隣 d	甲田町上甲立	H31. 3. 25	県告第 255 号	○	○
670	702	土石流	余谷(5622 隣 c)	Ⅱ -1-5-5622 隣 c	甲田町上甲立	H31. 3. 25	県告第 255 号	○	

(向原小学校区)
令和元年 10 月 24 日告示分

(土石流)

区域番号	溪流番号	自然現象の種類	区域名	区域番号	所在地	告示年月日	告示番号	土砂災害警戒区域	土砂災害特別警戒区域
671	703	土石流	牛岩川(518-1)	Ⅰ -1-9-518-1	安芸高田市 向原町有留 広島市安佐 北区白木町 大字有留 東広島市志 和町志和堀	R1. 10. 24	県告第 817 号	○	○

令和元年 12 月 26 日告示分

(急傾斜地の崩壊)

区域番号	自然現象の種類	区域名	区域番号	所在地	告示年月日	告示番号	土砂災害警戒区域	土砂災害特別警戒区域
935	急傾斜地の崩壊	真栄根(994-3)	Ⅱ -2-994-3	向原町戸島	R1. 12. 26	県告第 999 号	○	○
936	急傾斜地の崩壊	真栄根(994-2)	Ⅱ -2-994-2	向原町戸島	R1. 12. 26	県告第 999 号	○	○
937	急傾斜地の崩壊	真栄根(994-4)	Ⅱ -2-994-4	向原町戸島	R1. 12. 26	県告第 999 号	○	○
938	急傾斜地の崩壊	真栄根(994-1)	Ⅱ -2-994-1	向原町戸島	R1. 12. 26	県告第 999 号	○	○
939	急傾斜地の崩壊	戸島(1698-4)	Ⅱ -2-1698-4	向原町戸島	R1. 12. 26	県告第 999 号	○	○
940	急傾斜地の崩壊	戸島(1698-3)	Ⅱ -2-1698-3	向原町戸島	R1. 12. 26	県告第 999 号	○	○
941	急傾斜地の崩壊	戸島(1698-2)	Ⅱ -2-1698-2	向原町戸島	R1. 12. 26	県告第 999 号	○	○
942	急傾斜地の崩壊	戸島(1698-1)	Ⅱ -2-1698-1	向原町戸島	R1. 12. 26	県告第 999 号	○	○
943	急傾斜地の崩壊	戸島(1698)	Ⅱ -2-1698	向原町戸島	R1. 12. 26	県告第 999 号	○	○
944	急傾斜地の崩壊	戸島(2217)	Ⅰ -1-2217	向原町戸島	R1. 12. 26	県告第 999 号	○	○
945	急傾斜地の崩壊	戸島(2217-1)	Ⅰ -1-2217-1	向原町戸島	R1. 12. 26	県告第 999 号	○	
946	急傾斜地の崩壊	真栄根(994)	Ⅱ -2-994	向原町戸島	R1. 12. 26	県告第 999 号	○	

区域番号	自然現象の種類	区域名	区域番号	所在地	告示年月日	告示番号	土砂災害警戒区域	土砂災害特別警戒区域
947	急傾斜地の崩壊	戸島(2217-3)	I-1-2217-3	向原町戸島	R1.12.26	県告第999号	○	○
948	急傾斜地の崩壊	戸島(2217-2)	I-1-2217-2	向原町戸島	R1.12.26	県告第999号	○	○
949	急傾斜地の崩壊	城平(6245)	I-1-6245	向原町戸島	R1.12.26	県告第999号	○	○
950	急傾斜地の崩壊	千日(6248-1)	I-1-6248-1	向原町坂	R1.12.26	県告第999号	○	○
951	急傾斜地の崩壊	長田(8079-1)	II-1-8079-1	向原町長田	R1.12.26	県告第999号	○	○
952	急傾斜地の崩壊	長田(8079)	II-1-8079	向原町長田	R1.12.26	県告第999号	○	○
953	急傾斜地の崩壊	長田(1701)	II-2-1701	向原町長田	R1.12.26	県告第999号	○	○
954	急傾斜地の崩壊	高大地(5102)	I-1-5102	向原町長田	R1.12.26	県告第999号	○	○
955	急傾斜地の崩壊	高大地(5101)	I-1-5101	向原町長田	R1.12.26	県告第999号	○	○
956	急傾斜地の崩壊	坂(997)	II-2-997	向原町坂	R1.12.26	県告第999号	○	○
957	急傾斜地の崩壊	中学校下(1076)	I-2-1076	向原町坂	R1.12.26	県告第999号	○	○
958	急傾斜地の崩壊	丸山(5100)	I-1-5100	向原町長田	R1.12.26	県告第999号	○	○
959	急傾斜地の崩壊	坂(6247)	I-1-6247	向原町坂	R1.12.26	県告第999号	○	○
960	急傾斜地の崩壊	坂(1370)	II-1-1370	向原町坂	R1.12.26	県告第999号	○	○
961	急傾斜地の崩壊	中学校下(1076-1)	I-2-1076-1	向原町戸島	R1.12.26	県告第999号	○	○
962	急傾斜地の崩壊	宮之下(992)	II-2-992	向原町坂	R1.12.26	県告第999号	○	○
963	急傾斜地の崩壊	中組(4572-1)	II-1-4572-1	向原町坂	R1.12.26	県告第999号	○	○
964	急傾斜地の崩壊	中組(4572)	II-1-4572	向原町坂	R1.12.26	県告第999号	○	○
965	急傾斜地の崩壊	平林(8094-2)	II-1-8094-2	向原町坂	R1.12.26	県告第999号	○	○
966	急傾斜地の崩壊	平林(8094)	II-1-8094	向原町坂	R1.12.26	県告第999号	○	○
967	急傾斜地の崩壊	平林(8094-1)	II-1-8094-1	向原町坂	R1.12.26	県告第999号	○	○
968	急傾斜地の崩壊	千日(6248)	I-1-6248	向原町坂	R1.12.26	県告第999号	○	○
969	急傾斜地の崩壊	出口(8093)	II-1-8093	向原町坂	R1.12.26	県告第999号	○	○
970	急傾斜地の崩壊	仏原迫(8092)	II-1-8092	向原町坂	R1.12.26	県告第999号	○	○
971	急傾斜地の崩壊	坂(8100)	II-1-8100	向原町坂	R1.12.26	県告第999号	○	○
972	急傾斜地の崩壊	千日(4577)	II-1-4577	向原町坂	R1.12.26	県告第999号	○	○
973	急傾斜地の崩壊	宮ヶ谷2号(1367-1)	II-1-1367-1	向原町長田	R1.12.26	県告第999号	○	○
974	急傾斜地の崩壊	宮ヶ谷2号(1367)	II-1-1367	向原町長田	R1.12.26	県告第999号	○	○
975	急傾斜地の崩壊	宮ヶ谷2号(1367-2)	II-1-1367-2	向原町長田	R1.12.26	県告第999号	○	○
976	急傾斜地の崩壊	宮ヶ谷1号(1366)	II-1-1366	向原町長田	R1.12.26	県告第999号	○	○
977	急傾斜地の崩壊	川之内(8081)	II-1-8081	向原町長田	R1.12.26	県告第999号	○	○

区域番号	自然現象の種類	区域名	区域番号	所在地	告示年月日	告示番号	土砂災害警戒区域	土砂災害特別警戒区域
978	急傾斜地の崩壊	川之内(8086)	Ⅱ-1-8086	向原町長田	R1.12.26	県告第999号	○	○
979	急傾斜地の崩壊	長田(4590)	Ⅱ-1-4590	向原町長田	R1.12.26	県告第999号	○	○
980	急傾斜地の崩壊	長田(4590-1)	Ⅱ-1-4590-1	向原町長田	R1.12.26	県告第999号	○	○
981	急傾斜地の崩壊	里栗(2219-3)	I-1-2219-3	向原町有留	R1.12.26	県告第999号	○	○
982	急傾斜地の崩壊	里栗(2219-2)	I-1-2219-2	向原町有留	R1.12.26	県告第999号	○	○
983	急傾斜地の崩壊	里栗(2219-1)	I-1-2219-1	向原町有留	R1.12.26	県告第999号	○	○
984	急傾斜地の崩壊	里栗(2219)	I-1-2219	向原町有留	R1.12.26	県告第999号	○	○
985	急傾斜地の崩壊	駒原(989-1)	Ⅱ-2-989-1	向原町有留	R1.12.26	県告第999号	○	○
986	急傾斜地の崩壊	駒原(989)	Ⅱ-2-989	向原町有留	R1.12.26	県告第999号	○	○
987	急傾斜地の崩壊	有留(2220)	I-1-2220	向原町有留	R1.12.26	県告第999号	○	○
988	急傾斜地の崩壊	中組(1697)	Ⅱ-2-1697	向原町有留	R1.12.26	県告第999号	○	○
989	急傾斜地の崩壊	栗森谷(1377)	Ⅱ-1-1377	向原町有留	R1.12.26	県告第999号	○	○
990	急傾斜地の崩壊	清社前(7888)	Ⅱ-1-7888	向原町有留	R1.12.26	県告第999号	○	○
991	急傾斜地の崩壊	栗森谷(1377-1)	Ⅱ-1-1377-1	向原町有留	R1.12.26	県告第999号	○	○
992	急傾斜地の崩壊	有留(217)	Ⅱ-2-217	向原町有留	R1.12.26	県告第999号	○	○
993	急傾斜地の崩壊	有留(217-1)	Ⅱ-2-217-1	向原町有留	R1.12.26	県告第999号	○	○
994	急傾斜地の崩壊	有留(217-2)	Ⅱ-2-217-2	向原町有留	R1.12.26	県告第999号	○	○
995	急傾斜地の崩壊	土居迫(1695)	Ⅱ-2-1695	向原町有留	R1.12.26	県告第999号	○	○
996	急傾斜地の崩壊	土居迫(219)	Ⅱ-2-219	向原町有留	R1.12.26	県告第999号	○	○
997	急傾斜地の崩壊	土居迫(8072)	Ⅱ-1-8072	向原町有留	R1.12.26	県告第999号	○	○
998	急傾斜地の崩壊	土居迫(8072-1)	Ⅱ-1-8072-1	向原町有留	R1.12.26	県告第999号	○	○
999	急傾斜地の崩壊	中組(8075)	Ⅱ-1-8075	向原町有留	R1.12.26	県告第999号	○	○
1000	急傾斜地の崩壊	保垣(7891)	Ⅱ-1-7891	向原町保垣	R1.12.26	県告第999号	○	○
1001	急傾斜地の崩壊	岡谷(991)	Ⅱ-2-991	向原町保垣	R1.12.26	県告第999号	○	○
1002	急傾斜地の崩壊	保垣(2222)	I-1-2222	向原町保垣	R1.12.26	県告第999号	○	○
1003	急傾斜地の崩壊	保垣(2222-1)	I-1-2222-1	向原町保垣	R1.12.26	県告第999号	○	○
1004	急傾斜地の崩壊	合橋(1694)	Ⅱ-2-1694	向原町保垣	R1.12.26	県告第999号	○	○
1005	急傾斜地の崩壊	合橋(8071)	Ⅱ-1-8071	向原町保垣	R1.12.26	県告第999号	○	○
1006	急傾斜地の崩壊	合橋(8074)	Ⅱ-1-8074	向原町保垣	R1.12.26	県告第999号	○	○
1007	急傾斜地の崩壊	宮ヶ谷(1379)	Ⅱ-1-1379	向原町保垣	R1.12.26	県告第999号	○	○
1008	急傾斜地の崩壊	宮谷(990)	Ⅱ-2-990	向原町保垣	R1.12.26	県告第999号	○	○

区域番号	自然現象の種類	区域名	区域番号	所在地	告示年月日	告示番号	土砂災害警戒区域	土砂災害特別警戒区域
1009	急傾斜地の崩壊	宮谷(990-1)	II-2-990-1	向原町保垣	R1.12.26	県告第999号	○	○
1010	急傾斜地の崩壊	松之木(1378)	II-1-1378	向原町保垣	R1.12.26	県告第999号	○	○
1011	急傾斜地の崩壊	中央(7892)	II-1-7892	向原町保垣	R1.12.26	県告第999号	○	○
1012	急傾斜地の崩壊	中保垣(988)	II-2-988	向原町保垣	R1.12.26	県告第999号	○	○
1013	急傾斜地の崩壊	中保垣(8076)	II-1-8076	向原町保垣	R1.12.26	県告第999号	○	○
1014	急傾斜地の崩壊	中保垣(8076-1)	II-1-8076-1	向原町保垣	R1.12.26	県告第999号	○	○
1015	急傾斜地の崩壊	保垣(8097-2)	II-1-8097-2	向原町保垣	R1.12.26	県告第999号	○	○
1016	急傾斜地の崩壊	保垣(8097-1)	II-1-8097-1	向原町保垣	R1.12.26	県告第999号	○	○
1017	急傾斜地の崩壊	保垣(2223)	I-1-2223	向原町保垣	R1.12.26	県告第999号	○	○
1018	急傾斜地の崩壊	保垣(8073)	II-1-8073	向原町保垣	R1.12.26	県告第999号	○	○
1019	急傾斜地の崩壊	保垣(8097)	II-1-8097	向原町保垣	R1.12.26	県告第999号	○	○
1020	急傾斜地の崩壊	下保垣(8084)	II-1-8084	向原町保垣	R1.12.26	県告第999号	○	○
1021	急傾斜地の崩壊	上長田(1699)	II-2-1699	向原町長田	R1.12.26	県告第999号	○	○
1022	急傾斜地の崩壊	東林寺(8082)	II-1-8082	向原町坂	R1.12.26	県告第999号	○	○
1023	急傾斜地の崩壊	隠地(6246)	I-1-6246	向原町坂	R1.12.26	県告第999号	○	○
1024	急傾斜地の崩壊	東林寺(8082-1)	II-1-8082-1	向原町坂	R1.12.26	県告第999号	○	○
1025	急傾斜地の崩壊	東林寺(8082-2)	II-1-8082-2	向原町坂	R1.12.26	県告第999号	○	○
1026	急傾斜地の崩壊	湯坂(1374)	II-1-1374	向原町坂	R1.12.26	県告第999号	○	○
1027	急傾斜地の崩壊	湯坂(1374-2)	II-1-1374-2	向原町坂	R1.12.26	県告第999号	○	○
1028	急傾斜地の崩壊	寺山(8090)	II-1-8090	向原町坂	R1.12.26	県告第999号	○	○
1029	急傾斜地の崩壊	山田(8083)	II-1-8083	向原町坂	R1.12.26	県告第999号	○	○
1030	急傾斜地の崩壊	山田(996)	II-2-996	向原町坂	R1.12.26	県告第999号	○	○
1031	急傾斜地の崩壊	出口(8091)	II-1-8091	向原町坂	R1.12.26	県告第999号	○	○
1032	急傾斜地の崩壊	出口(8096)	II-1-8096	向原町坂	R1.12.26	県告第999号	○	○
1033	急傾斜地の崩壊	門出(1372)	II-1-1372	向原町坂	R1.12.26	県告第999号	○	○
1034	急傾斜地の崩壊	出口(1382)	II-1-1382	向原町坂	R1.12.26	県告第999号	○	○
1035	急傾斜地の崩壊	門出(8078)	II-1-8078	向原町坂	R1.12.26	県告第999号	○	○
1036	急傾斜地の崩壊	丸山(5100-1)	I-1-5100-1	向原町長田	R1.12.26	県告第999号	○	○
1037	急傾斜地の崩壊	山田(8088)	II-1-8088	向原町坂	R1.12.26	県告第999号	○	○
1038	急傾斜地の崩壊	湯坂(1374-1)	II-1-1374-1	向原町坂	R1.12.26	県告第999号	○	○
1039	急傾斜地の崩壊	寺山(8089)	II-1-8089	向原町坂	R1.12.26	県告第999号	○	○

区域番号	自然現象の種類	区域名	区域番号	所在地	告示年月日	告示番号	土砂災害警戒区域	土砂災害特別警戒区域
1040	急傾斜地の崩壊	坂(1365)	Ⅱ-1-1365	向原町坂	R1.12.26	県告第999号	○	○
1041	急傾斜地の崩壊	坂(997-1)	Ⅱ-2-997-1	向原町坂	R1.12.26	県告第999号	○	
1042	急傾斜地の崩壊	出口(1382-1)	Ⅱ-1-1382-1	向原町坂	R1.12.26	県告第999号	○	○
1043	急傾斜地の崩壊	門出(8078-1)	Ⅱ-1-8078-1	向原町坂	R1.12.26	県告第999号	○	○
1044	急傾斜地の崩壊	有留(1075)	I-2-1075	向原町有留	R1.12.26	県告第999号	○	○

(土石流)

区域番号	溪流番号	自然現象の種類	区域名	区域番号	所在地	告示年月日	告示番号	土砂災害警戒区域	土砂災害特別警戒区域
672	704	土石流	正力川(5562隣a)	Ⅱ-1-5-5562隣a	向原町戸島	R1.12.26	県告第999号	○	○
673	705	土石流	正力川(5562隣c)	Ⅱ-1-5-5562隣c	向原町戸島	R1.12.26	県告第999号	○	○
674	706	土石流	正力川(5562隣b)	Ⅱ-1-5-5562隣b	向原町戸島	R1.12.26	県告第999号	○	○
675	707	土石流	正力川(5562)	Ⅱ-1-5-5562	向原町戸島	R1.12.26	県告第999号	○	○
676	708	土石流	正力川(5562隣d-2)	Ⅱ-1-5-5562隣d-2	向原町戸島	R1.12.26	県告第999号	○	○
	709	土石流	正力川(5562隣d-1)	Ⅱ-1-5-5562隣d-1	向原町戸島	R1.12.26	県告第999号	○	○
677	710	土石流	戸島川左(7013隣)	Ⅱ-1-5-7013隣	向原町戸島	R1.12.26	県告第999号	○	○
678	711	土石流	戸島川左(7013-1)	Ⅱ-1-5-7013-1	向原町戸島	R1.12.26	県告第999号	○	○
	712	土石流	戸島川左(7013-2)	Ⅱ-1-5-7013-2	向原町戸島	R1.12.26	県告第999号	○	○
679	713	土石流	真栄根川(370-1)	I-1-5-370-1	向原町戸島	R1.12.26	県告第999号	○	○
	714	土石流	真栄根川(370-2)	I-1-5-370-2	向原町戸島	R1.12.26	県告第999号	○	○
680	715	土石流	真栄根川(370隣)	I-1-5-370隣	向原町戸島	R1.12.26	県告第999号	○	○
681	716	土石流	長谷木川(371-1)	Ⅱ-1-5-371-1	向原町戸島	R1.12.26	県告第999号	○	○
	717	土石流	長谷木川(371-2)	Ⅱ-1-5-371-2	向原町戸島	R1.12.26	県告第999号	○	○
682	718	土石流	長谷木川(372)	I-1-5-372	向原町戸島	R1.12.26	県告第999号	○	○
683	719	土石流	長谷木川(372隣a)	I-1-5-372隣a	向原町戸島	R1.12.26	県告第999号	○	○
684	720	土石流	長谷木川(372隣b)	I-1-5-372隣b	向原町戸島	R1.12.26	県告第999号	○	○
685	721	土石流	戸島川左(7012)	Ⅱ-1-5-7012	向原町戸島	R1.12.26	県告第999号	○	○
686	722	土石流	戸島川左(7012隣)	Ⅱ-1-5-7012隣	向原町戸島	R1.12.26	県告第999号	○	○
687	723	土石流	長谷木川(372隣c-1)	I-1-5-372隣c-1	向原町戸島	R1.12.26	県告第999号	○	○
	724	土石流	長谷木川(372隣c-2)	I-1-5-372隣c-2	向原町戸島	R1.12.26	県告第999号	○	○
688	725	土石流	権現川(373)	I-1-5-373	向原町戸島	R1.12.26	県告第999号	○	○

区域 番号	溪流 番号	自然現象 の種類	区域名	区域番号	所在地	告示年月日	告示番号	土砂災害 警戒区域	土砂災害 特別警戒 区域
689	726	土石流	滝川(496-1)	Ⅱ-1-5-496-1	向原町戸島	R1.12.26	県告第999号	○	○
	727	土石流	滝川(496-2)	Ⅱ-1-5-496-2	向原町戸島	R1.12.26	県告第999号	○	○
690	728	土石流	滝川(362)	Ⅱ-1-5-362	向原町戸島	R1.12.26	県告第999号	○	○
691	729	土石流	滝川(362 隣)	Ⅱ-1-5-362 隣	向原町戸島	R1.12.26	県告第999号	○	○
692	730	土石流	一ヶ町川(363)	I-1-5-363	向原町戸島	R1.12.26	県告第999号	○	○
693	731	土石流	貞近谷川(364)	I-1-5-364	向原町戸島	R1.12.26	県告第999号	○	○
694	732	土石流	滝川(365)	I-1-5-365	向原町戸島	R1.12.26	県告第999号	○	○
695	733	土石流	戸島川(366)	I-1-5-366	向原町戸島	R1.12.26	県告第999号	○	○
696	734	土石流	戸島川(366 隣 b)	I-1-5-366 隣 b	向原町戸島	R1.12.26	県告第999号	○	○
697	735	土石流	戸島川(366 隣 a)	I-1-5-366 隣 a	向原町戸島	R1.12.26	県告第999号	○	○
698	736	土石流	大平川(367)	I-1-5-367	向原町戸島	R1.12.26	県告第999号	○	○
699	737	土石流	大平川(367 隣)	I-1-5-367 隣	向原町戸島	R1.12.26	県告第999号	○	○
700	738	土石流	戸島川右 (7014)	I-1-5-7014	向原町戸島	R1.12.26	県告第999号	○	○
701	739	土石流	平畝川(368)	I-1-5-368	向原町戸島	R1.12.26	県告第999号	○	○
702	740	土石流	明神谷川(451)	I-1-9-451	向原町戸島	R1.12.26	県告第999号	○	○
703	741	土石流	明神谷川(451 隣)	I-1-9-451 隣	向原町戸島	R1.12.26	県告第999号	○	○
704	742	土石流	明神谷川(452)	I-1-9-452	向原町坂	R1.12.26	県告第999号	○	○
705	743	土石流	明神谷川(452 隣)	I-1-9-452 隣	向原町坂	R1.12.26	県告第999号	○	○
706	744	土石流	明神谷川(453)	I-1-9-453	向原町坂	R1.12.26	県告第999号	○	○
707	745	土石流	明神谷川(453 隣)	I-1-9-453 隣	向原町坂	R1.12.26	県告第999号	○	○
708	746	土石流	大土川(570)	I-1-9-570	向原町坂	R1.12.26	県告第999号	○	○
709	747	土石流	大土川(570 隣 a)	I-1-9-570 隣 a	向原町坂	R1.12.26	県告第999号	○	○
710	748	土石流	大土川(570 隣 b)	I-1-9-570 隣 b	向原町坂	R1.12.26	県告第999号	○	○
711	749	土石流	大土川(570 隣 c)	I-1-9-570 隣 c	向原町坂	R1.12.26	県告第999号	○	○
712	750	土石流	平林川(454 隣 b)	I-1-9-454 隣 b	向原町坂	R1.12.26	県告第999号	○	○
713	751	土石流	平林川(454 隣 a)	I-1-9-454 隣 a	向原町坂	R1.12.26	県告第999号	○	○
714	752	土石流	平林川(454)	I-1-9-454	向原町坂	R1.12.26	県告第999号	○	○
715	753	土石流	明神谷川(455)	I-1-9-455	向原町坂	R1.12.26	県告第999号	○	○
716	754	土石流	明神谷川(456- 1)	I-1-9-456-1	向原町坂	R1.12.26	県告第999号	○	○
	755	土石流	明神谷川(456- 2)	I-1-9-456-2	向原町坂	R1.12.26	県告第999号	○	○
717	756	土石流	明神谷川(456 隣)	I-1-9-456 隣	向原町坂	R1.12.26	県告第999号	○	○

区域番号	溪流番号	自然現象の種類	区域名	区域番号	所在地	告示年月日	告示番号	土砂災害警戒区域	土砂災害特別警戒区域
718	757	土石流	佐山川(457-1)	I-1-9-457-1	向原町坂	R1.12.26	県告第999号	○	○
	758	土石流	佐山川(457-2)	I-1-9-457-2	向原町坂	R1.12.26	県告第999号	○	○
719	759	土石流	佐山川(457隣)	I-1-9-457隣	向原町坂	R1.12.26	県告第999号	○	○
720	760	土石流	正力川(369)	I-1-5-369	向原町戸島	R1.12.26	県告第999号	○	○
721	761	土石流	正力川(369隣)	I-1-5-369隣	向原町戸島	R1.12.26	県告第999号	○	○
722	762	土石流	正力川(5561)	II-1-5-5561	向原町戸島	R1.12.26	県告第999号	○	○
723	763	土石流	正力川(5561隣a)	II-1-5-5561隣a	向原町戸島	R1.12.26	県告第999号	○	○
724	764	土石流	正力川(5561隣b)	II-1-5-5561隣b	向原町戸島	R1.12.26	県告第999号	○	○
725	765	土石流	正力川(5561隣c)	II-1-5-5561隣c	向原町戸島	R1.12.26	県告第999号	○	○
726	766	土石流	正力川(5561隣d)	II-1-5-5561隣d	向原町戸島	R1.12.26	県告第999号	○	○
727	767	土石流	正力川(5559隣c)	II-1-5-5559隣c	向原町戸島	R1.12.26	県告第999号	○	○
728	768	土石流	正力川(5559隣d)	II-1-5-5559隣d	向原町戸島	R1.12.26	県告第999号	○	○
729	769	土石流	正力川(5559隣b)	II-1-5-5559隣b	向原町戸島	R1.12.26	県告第999号	○	○
730	770	土石流	正力川(5559)	II-1-5-5559	向原町戸島	R1.12.26	県告第999号	○	○
731	771	土石流	正力川(5559隣a)	II-1-5-5559隣a	向原町戸島	R1.12.26	県告第999号	○	○
732	772	土石流	八東戸川(497)	I-1-5-497	向原町戸島	R1.12.26	県告第999号	○	○
733	773	土石流	明神谷川(450隣)	I-1-9-450隣	向原町戸島	R1.12.26	県告第999号	○	○
734	774	土石流	明神谷川(450)	I-1-9-450	向原町坂	R1.12.26	県告第999号	○	○
735	775	土石流	明神谷川(449隣)	I-1-9-449隣	向原町坂	R1.12.26	県告第999号	○	○
736	776	土石流	明神谷川(449)	I-1-9-449	向原町坂	R1.12.26	県告第999号	○	○
737	777	土石流	高大地川(448隣c)	I-1-9-448隣c	向原町長田	R1.12.26	県告第999号	○	○
738	778	土石流	高大地川(448隣d)	I-1-9-448隣d	向原町長田	R1.12.26	県告第999号	○	○
739	779	土石流	高大地川(448隣b)	I-1-9-448隣b	向原町長田	R1.12.26	県告第999号	○	○
740	780	土石流	高大地川(448隣a)	I-1-9-448隣a	向原町長田	R1.12.26	県告第999号	○	○
741	781	土石流	高大地川(448)	I-1-9-448	向原町長田	R1.12.26	県告第999号	○	○
742	782	土石流	三篠川右(7001)	I-1-9-7001	向原町長田	R1.12.26	県告第999号	○	○
743	783	土石流	三篠川右(7001隣)	I-1-9-7001隣	向原町長田	R1.12.26	県告第999号	○	○
744	784	土石流	明神谷川(447)	I-1-9-447	向原町長田	R1.12.26	県告第999号	○	○
745	785	土石流	中組川(446)	I-1-9-446	向原町長田	R1.12.26	県告第999号	○	○
746	786	土石流	長田川(5696-1)	II-1-9-5696-1	向原町長田	R1.12.26	県告第999号	○	○
	787	土石流	長田川(5696-2)	II-1-9-5696-2	向原町長田	R1.12.26	県告第999号	○	○

区域番号	溪流番号	自然現象の種類	区域名	区域番号	所在地	告示年月日	告示番号	土砂災害警戒区域	土砂災害特別警戒区域
747	788	土石流	長田川(5695)	I-1-9-5695	向原町長田	R1.12.26	県告第999号	○	○
748	789	土石流	明神谷川(445)	I-1-9-445	向原町長田	R1.12.26	県告第999号	○	
749	790	土石流	明神谷川(445 隣 a)	I-1-9-445 隣 a	向原町長田	R1.12.26	県告第999号	○	○
750	791	土石流	明神谷川(445 隣 b)	I-1-9-445 隣 b	向原町長田	R1.12.26	県告第999号	○	○
751	792	土石流	明神谷川(445 隣 c)	I-1-9-445 隣 c	向原町長田	R1.12.26	県告第999号	○	○
752	793	土石流	明神谷川(443)	I-1-9-443	向原町長田	R1.12.26	県告第999号	○	○
753	794	土石流	本谷川(442)	I-1-9-442	向原町長田	R1.12.26	県告第999号	○	○
754	795	土石流	下長田川(441)	I-1-9-441	向原町長田	R1.12.26	県告第999号	○	○
755	796	土石流	下長田川(440)	I-1-9-440	向原町長田	R1.12.26	県告第999号	○	○
756	797	土石流	本谷川(439)	I-1-9-439	向原町長田	R1.12.26	県告第999号	○	○
757	798	土石流	本谷川(439 隣)	I-1-9-439 隣	向原町長田	R1.12.26	県告第999号	○	○
758	799	土石流	本谷川(438-1)	I-1-9-438-1	向原町長田	R1.12.26	県告第999号	○	○
	800	土石流	本谷川(438-2)	I-1-9-438-2	向原町長田	R1.12.26	県告第999号	○	○
759	801	土石流	松屋川(5710)	II-1-9-5710	向原町長田	R1.12.26	県告第999号	○	○
760	802	土石流	松屋川(5710 隣 c)	II-1-9-5710 隣 c	向原町長田 広島市安佐北 区白木町大字 井原	R1.12.26	県告第1000号	○	○
761	803	土石流	松屋川(5710 隣 b)	II-1-9-5710 隣 b	向原町長田	R1.12.26	県告第999号	○	○
762	804	土石流	松屋川(5710 隣 a)	II-1-9-5710 隣 a	向原町長田	R1.12.26	県告第999号	○	○
763	805	土石流	松屋川(1307)	I-1-9-1307	向原町長田	R1.12.26	県告第999号	○	○
764	806	土石流	松屋川(1307 隣)	I-1-9-1307 隣	向原町長田	R1.12.26	県告第999号	○	○
765	807	土石流	向田淵川 (1306)	I-1-9-1306	向原町長田	R1.12.26	県告第999号	○	○
766	808	土石流	向田淵川(1306 隣)	I-1-9-1306 隣	向原町長田	R1.12.26	県告第999号	○	○
767	809	土石流	向田淵川 (5709)	I-1-9-5709	向原町長田	R1.12.26	県告第999号	○	○
768	810	土石流	向田淵川(5709 隣)	I-1-9-5709 隣	向原町長田	R1.12.26	県告第999号	○	○
769	811	土石流	川之内川(5708 隣)	II-1-9-5708 隣	向原町長田	R1.12.26	県告第999号	○	○
770	812	土石流	川之内川 (5708)	II-1-9-5708	向原町長田	R1.12.26	県告第999号	○	○
771	813	土石流	川之内川 (5707)	II-1-9-5707	向原町長田	R1.12.26	県告第999号	○	○
772	814	土石流	川之内(563)	II-1-9-563	向原町長田	R1.12.26	県告第999号	○	○
773	815	土石流	長田川(5706)	II-1-9-5706	向原町長田	R1.12.26	県告第999号	○	○
774	816	土石流	長田川(562)	I-1-9-562	向原町長田	R1.12.26	県告第999号	○	○
775	817	土石流	上長田川(560- 1)	I-1-9-560-1	向原町長田	R1.12.26	県告第999号	○	○
	818	土石流	上長田川(560- 2)	I-1-9-560-2	向原町長田	R1.12.26	県告第999号	○	○

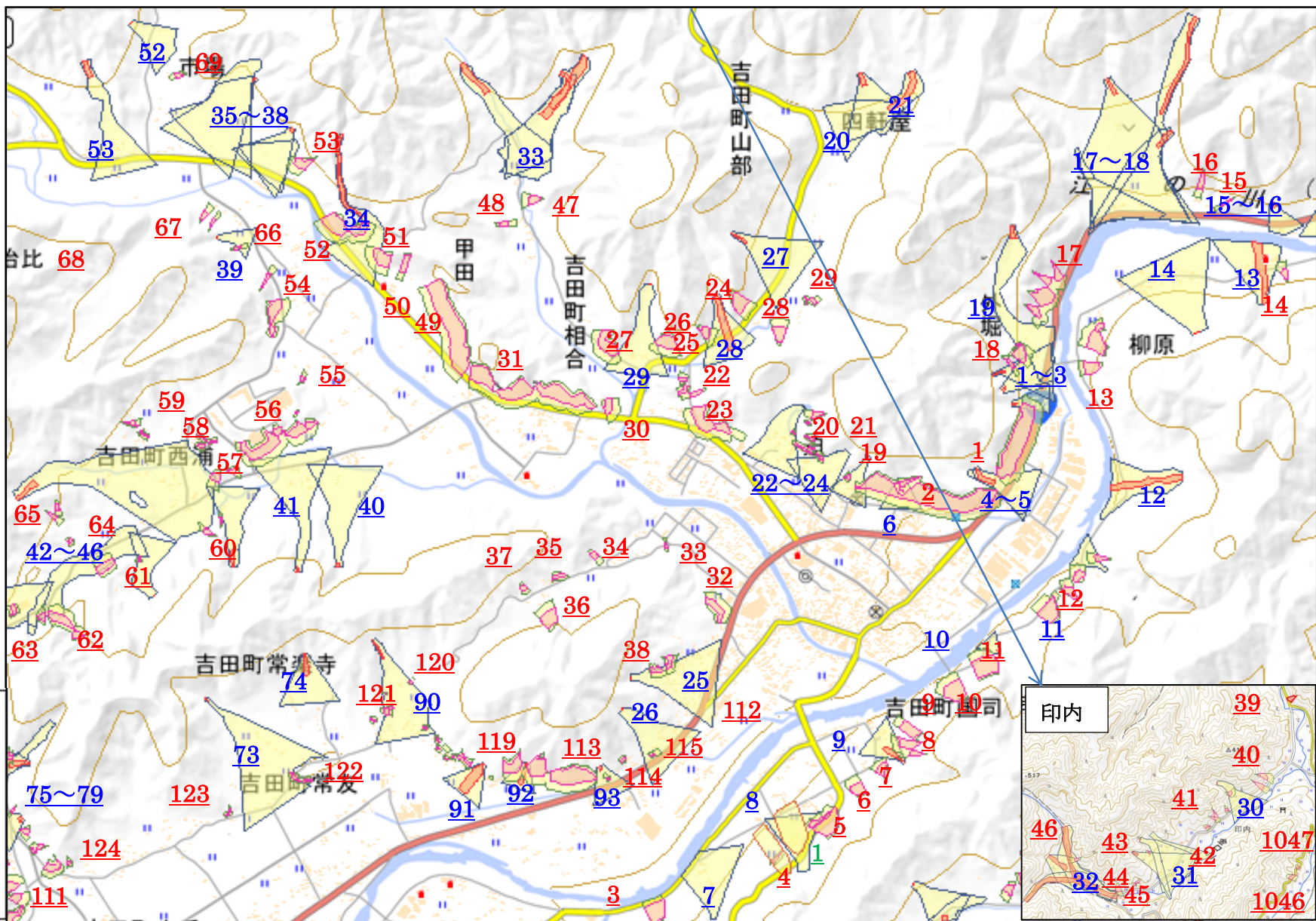
区域 番号	溪流 番号	自然現象 の種類	区域名	区域番号	所在地	告示年月日	告示番号	土砂災害 警戒区域	土砂災害 特別警戒 区域
776	819	土石流	上長田川(560 隣)	I-1-9-560 隣	向原町長田	R1.12.26	県告第 999 号	○	○
777	820	土石流	迫川(569 隣)	I-1-9-569 隣	向原町有留	R1.12.26	県告第 999 号	○	○
778	821	土石流	迫川(569-2)	I-1-9-569-2	向原町有留	R1.12.26	県告第 999 号	○	○
	822	土石流	迫川(569-1)	I-1-9-569-1	向原町有留	R1.12.26	県告第 999 号	○	○
	823	土石流	迫川(569-3)	I-1-9-569-3	向原町有留	R1.12.26	県告第 999 号	○	○
779	824	土石流	有留川(568)	I-1-9-568	向原町有留	R1.12.26	県告第 999 号	○	○
780	825	土石流	有留川(568 隣 a)	I-1-9-568 隣 a	向原町有留	R1.12.26	県告第 999 号	○	○
781	826	土石流	有留川(568 隣 b)	I-1-9-568 隣 b	向原町有留	R1.12.26	県告第 999 号	○	○
782	827	土石流	栗森谷川(567)	I-1-9-567	向原町有留	R1.12.26	県告第 999 号	○	○
783	828	土石流	栗森谷川(567 隣 a)	I-1-9-567 隣 a	向原町有留	R1.12.26	県告第 999 号	○	○
784	829	土石流	栗森谷川(567 隣 b)	I-1-9-567 隣 b	向原町有留	R1.12.26	県告第 999 号	○	○
785	830	土石流	栗森谷川(567 隣 c)	I-1-9-567 隣 c	向原町有留	R1.12.26	県告第 999 号	○	○
786	831	土石流	栗森谷川(567 隣 d)	I-1-9-567 隣 d	向原町有留	R1.12.26	県告第 999 号	○	○
787	832	土石流	竹森谷川(566 隣 e)	I-1-9-566 隣 e	向原町有留	R1.12.26	県告第 999 号	○	○
788	833	土石流	竹森谷川(566)	I-1-9-566	向原町有留	R1.12.26	県告第 999 号	○	○
789	834	土石流	竹森谷川(566 隣 d)	I-1-9-566 隣 d	向原町有留	R1.12.26	県告第 999 号	○	○
790	835	土石流	竹森谷川(566 隣 f)	I-1-9-566 隣 f	向原町有留	R1.12.26	県告第 999 号	○	○
791	836	土石流	竹森谷川(566 隣 c)	I-1-9-566 隣 c	向原町有留	R1.12.26	県告第 999 号	○	○
792	837	土石流	竹森谷川(566 隣 b)	I-1-9-566 隣 b	向原町有留	R1.12.26	県告第 999 号	○	○
793	838	土石流	竹森谷川(566 隣 a)	I-1-9-566 隣 a	向原町有留	R1.12.26	県告第 999 号	○	○
794	839	土石流	堀迫 1 号川 (564 隣 g)	I-1-9-564 隣 g	向原町有留	R1.12.26	県告第 999 号	○	○
795	840	土石流	堀迫 1 号川 (564 隣 f)	I-1-9-564 隣 f	向原町有留	R1.12.26	県告第 999 号	○	○
796	841	土石流	堀迫 1 号川 (564-3)	I-1-9-564-3	向原町有留	R1.12.26	県告第 999 号	○	○
	842	土石流	堀迫 1 号川 (564-2)	I-1-9-564-2	向原町有留	R1.12.26	県告第 999 号	○	○
	843	土石流	堀迫 1 号川 (564-1)	I-1-9-564-1	向原町有留	R1.12.26	県告第 999 号	○	○
797	844	土石流	堀迫 1 号川 (564 隣 e)	I-1-9-564 隣 e	向原町有留	R1.12.26	県告第 999 号	○	○
798	845	土石流	堀迫 1 号川 (564 隣 d)	I-1-9-564 隣 d	向原町有留	R1.12.26	県告第 999 号	○	○
799	846	土石流	堀迫 1 号川 (564 隣 c)	I-1-9-564 隣 c	向原町有留	R1.12.26	県告第 999 号	○	○
800	847	土石流	堀迫 1 号川 (564 隣 b)	I-1-9-564 隣 b	向原町有留	R1.12.26	県告第 999 号	○	○
801	848	土石流	堀迫 1 号川 (564 隣 a)	I-1-9-564 隣 a	向原町有留	R1.12.26	県告第 999 号	○	○
802	849	土石流	見坂川左 (7002)	I-1-9-7002	向原町保垣	R1.12.26	県告第 999 号	○	○

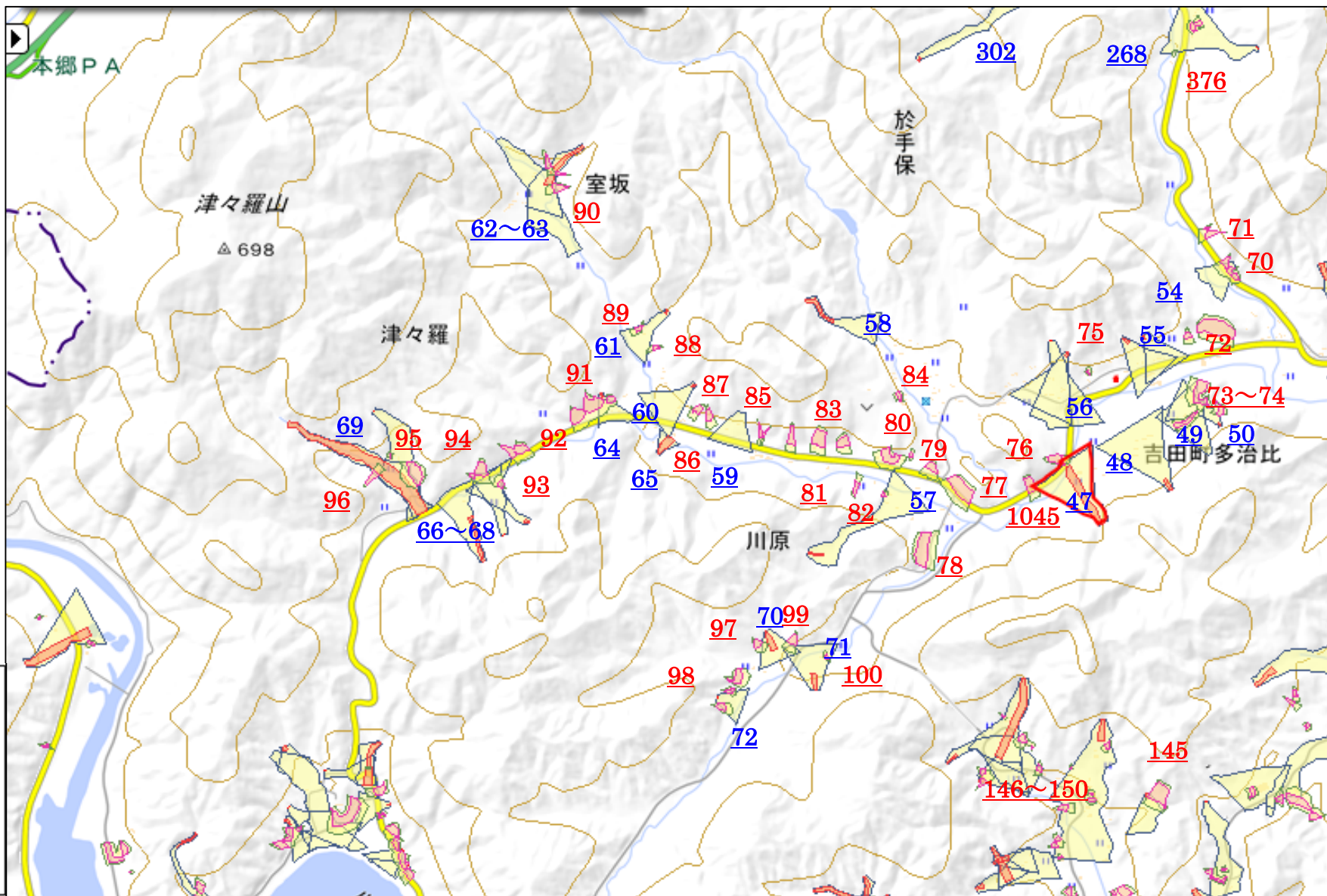
区域 番号	溪流 番号	自然現象 の種類	区域名	区域番号	所在地	告示年月日	告示番号	土砂災害 警戒区域	土砂災害 特別警戒 区域
803	850	土石流	岡谷1号川 (559)	I-1-9-559	向原町保垣	R1.12.26	県告第999号	○	○
804	851	土石流	岡谷1号川 (559隣)	I-1-9-559隣	向原町保垣	R1.12.26	県告第999号	○	○
805	852	土石流	保垣川(5705)	II-1-9-5705	向原町保垣	R1.12.26	県告第999号	○	○
806	853	土石流	保垣川(5705 隣b)	II-1-9-5705 隣b	向原町保垣	R1.12.26	県告第999号	○	○
807	854	土石流	保垣川(5705 隣c)	II-1-9-5705 隣c	向原町保垣	R1.12.26	県告第999号	○	○
808	855	土石流	保垣川(5705 隣a)	II-1-9-5705 隣a	向原町保垣	R1.12.26	県告第999号	○	○
809	856	土石流	見坂川(558-1)	I-1-9-558-1	向原町保垣	R1.12.26	県告第999号	○	○
	857	土石流	見坂川(558-2)	I-1-9-558-2	向原町保垣	R1.12.26	県告第999号	○	○
	858	土石流	見坂川(558-3)	I-1-9-558-3	向原町保垣	R1.12.26	県告第999号	○	○
	859	土石流	見坂川(558-4)	I-1-9-558-4	向原町保垣	R1.12.26	県告第999号	○	○
810	860	土石流	宮谷川(557)	I-1-9-557	向原町保垣	R1.12.26	県告第999号	○	○
811	861	土石流	奥谷川(556)	I-1-9-556	向原町保垣	R1.12.26	県告第999号	○	○
812	862	土石流	奥谷川(556隣 d)	I-1-9-556隣 d	向原町保垣	R1.12.26	県告第999号	○	○
813	863	土石流	奥谷川(556隣 c)	I-1-9-556隣 c	向原町保垣	R1.12.26	県告第999号	○	○
814	864	土石流	奥谷川(556隣 b)	I-1-9-556隣 b	向原町保垣	R1.12.26	県告第999号	○	○
815	865	土石流	奥谷川(556隣 a)	I-1-9-556隣 a	向原町保垣	R1.12.26	県告第999号	○	○
816	866	土石流	下保垣(5704)	II-1-9-5704	向原町保垣	R1.12.26	県告第999号	○	○
817	867	土石流	上長田川(555)	I-1-9-555	向原町長田	R1.12.26	県告第999号	○	○
818	868	土石流	上長田川(555 隣)	I-1-9-555隣	向原町長田	R1.12.26	県告第999号	○	○
819	869	土石流	岩屋寺側川 (467)	I-1-9-467	向原町坂	R1.12.26	県告第999号	○	○
820	870	土石流	岩屋寺側川 (466-1)	I-1-9-466-1	向原町坂	R1.12.26	県告第999号	○	○
	871	土石流	岩屋寺側川 (466-2)	I-1-9-466-2	向原町坂	R1.12.26	県告第999号	○	○
821	872	土石流	岩屋寺側川 (465)	I-1-9-465	向原町坂	R1.12.26	県告第999号	○	○
822	873	土石流	隠地(5703)	II-1-9-5703	向原町坂	R1.12.26	県告第999号	○	○
823	874	土石流	東林寺川(464 隣b)	I-1-9-464隣 b	向原町坂	R1.12.26	県告第999号	○	○
824	875	土石流	東林寺川(464)	I-1-9-464	向原町坂	R1.12.26	県告第999号	○	○
825	876	土石流	東林寺川(464 隣a)	I-1-9-464隣 a	向原町坂	R1.12.26	県告第999号	○	○
826	877	土石流	歌木川(461 隣)	I-1-9-461隣	向原町坂	R1.12.26	県告第999号	○	○
827	878	土石流	歌木川(461-1)	I-1-9-461-1	向原町坂	R1.12.26	県告第999号	○	○
	879	土石流	歌木川(461-2)	I-1-9-461-2	向原町坂	R1.12.26	県告第999号	○	○
828	880	土石流	山田川(462)	I-1-9-462	向原町坂	R1.12.26	県告第999号	○	○

区域番号	溪流番号	自然現象の種類	区域名	区域番号	所在地	告示年月日	告示番号	土砂災害警戒区域	土砂災害特別警戒区域
829	881	土石流	山田川(462 隣 a)	I-1-9-462 隣 a	向原町坂	R1. 12. 26	県告第 999 号	○	○
830	882	土石流	山田川(462 隣 b)	I-1-9-462 隣 b	向原町坂	R1. 12. 26	県告第 999 号	○	○
831	883	土石流	門出川(463)	I-1-9-463	向原町坂	R1. 12. 26	県告第 999 号	○	○
832	884	土石流	門出川(463 隣)	I-1-9-463 隣	向原町坂	R1. 12. 26	県告第 999 号	○	○
833	885	土石流	山田川(459)	I-1-9-459	向原町坂	R1. 12. 26	県告第 999 号	○	○
834	886	土石流	寺山川(458)	I-1-9-458	向原町坂	R1. 12. 26	県告第 999 号	○	○
835	887	土石流	寺山川(5702)	II-1-9-5702	向原町坂	R1. 12. 26	県告第 999 号	○	○
836	888	土石流	出口川(5701)	II-1-9-5701	向原町坂	R1. 12. 26	県告第 999 号	○	○
837	889	土石流	出口川(5701 隣 c)	II-1-9-5701 隣 c	向原町坂	R1. 12. 26	県告第 999 号	○	○
838	890	土石流	出口川(5701 隣 b)	II-1-9-5701 隣 b	向原町坂	R1. 12. 26	県告第 999 号	○	○
839	891	土石流	出口川(5701 隣 a)	II-1-9-5701 隣 a	向原町坂	R1. 12. 26	県告第 999 号	○	○
840	892	土石流	出口川(5699-1)	II-1-9-5699-1	向原町坂	R1. 12. 26	県告第 999 号	○	○
	893	土石流	出口川(5699-2)	II-1-9-5699-2	向原町坂	R1. 12. 26	県告第 999 号	○	○
841	894	土石流	出口川(5698)	II-1-9-5698	向原町坂	R1. 12. 26	県告第 999 号	○	○
842	895	土石流	出口川(5697)	II-1-9-5697	向原町坂	R1. 12. 26	県告第 999 号	○	○

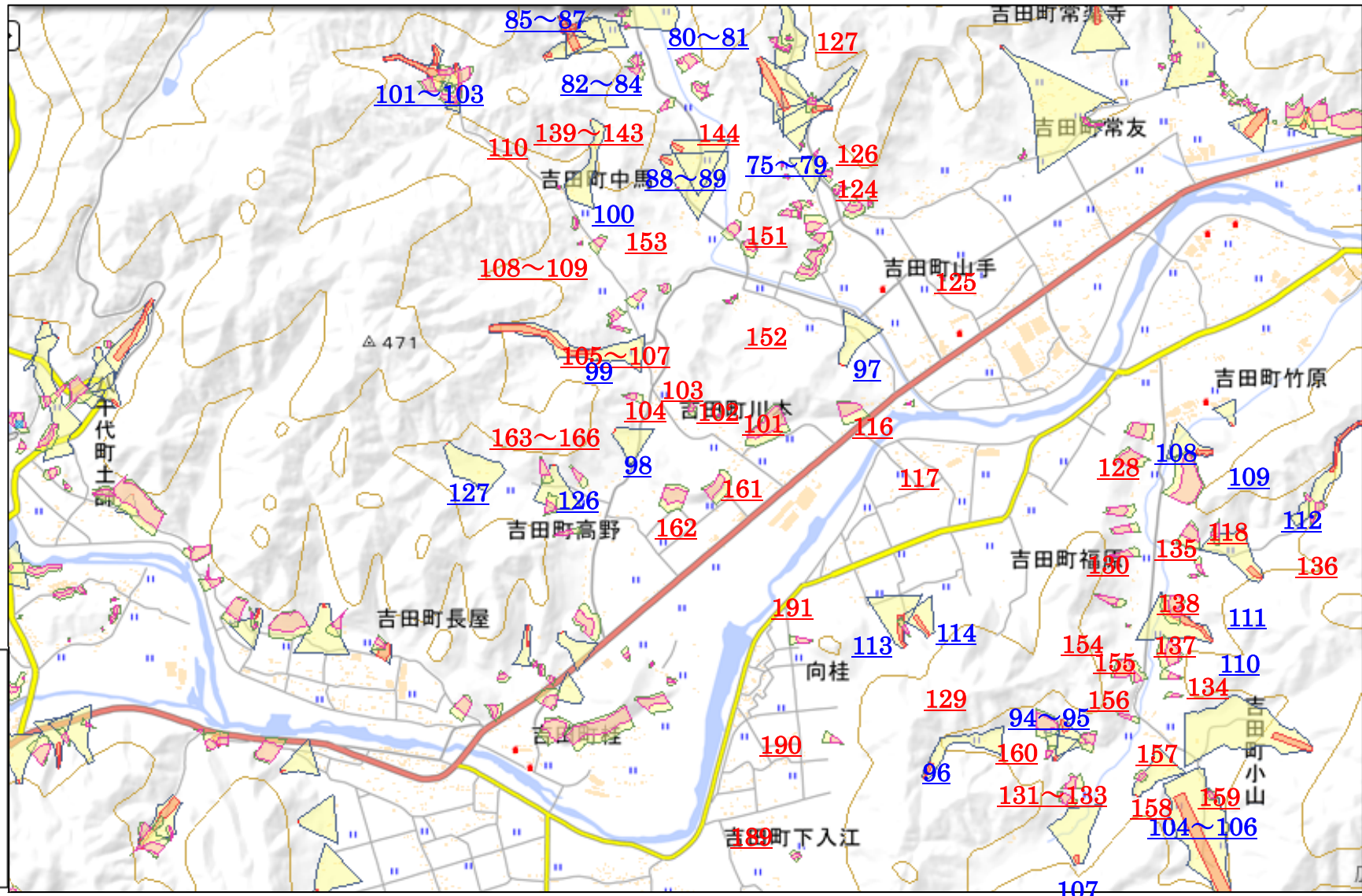
(地すべり)

区域番号	溪流番号	自然現象の種類	区域名	区域番号	所在地	告示年月日	告示番号	土砂災害警戒区域	土砂災害特別警戒区域
4	4	地すべり	横川(24)	24	向原町戸島	R1. 12. 26	県告第 999 号	○	



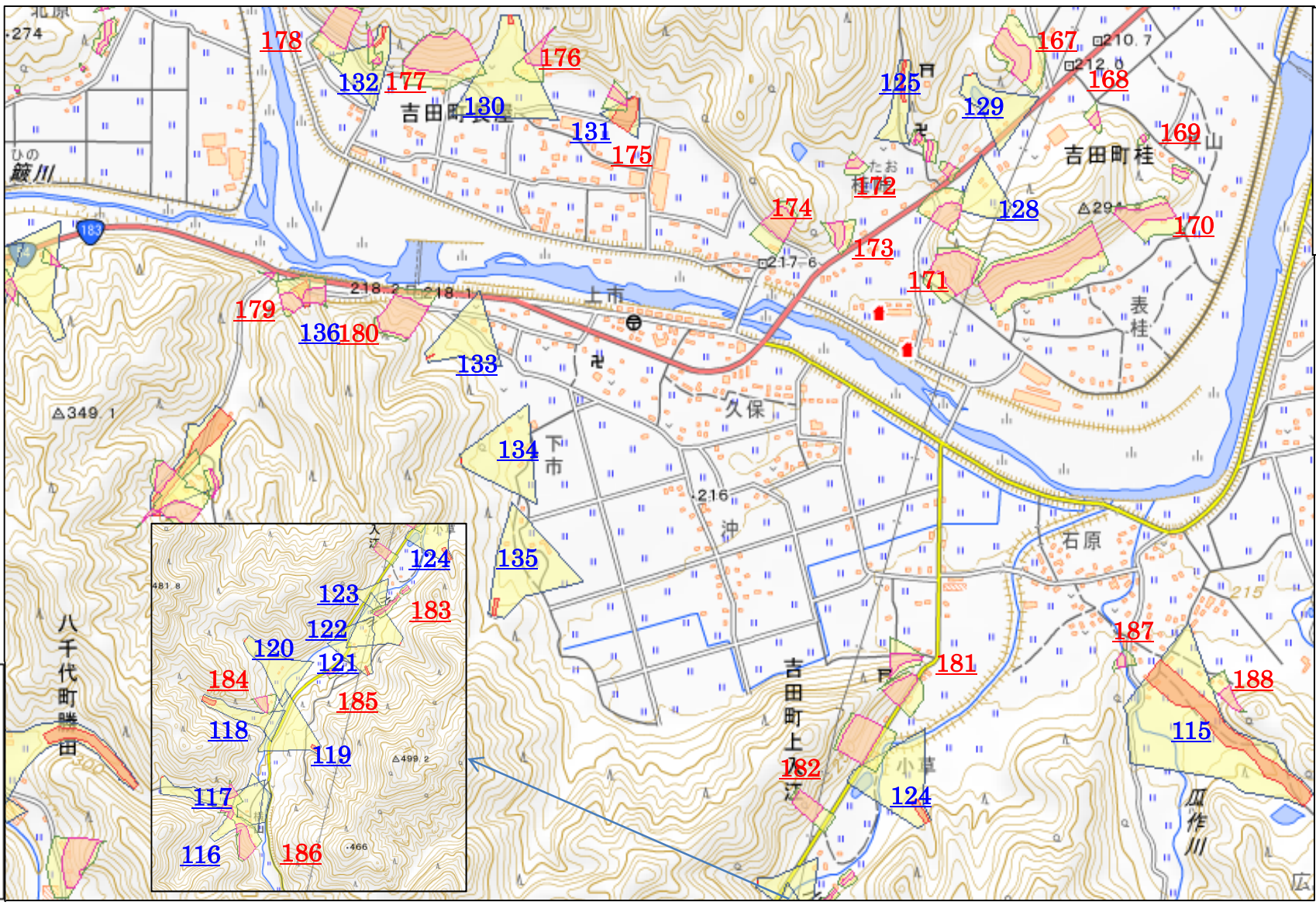


青：土石流
赤：急傾斜地の崩壊
緑：地滑り

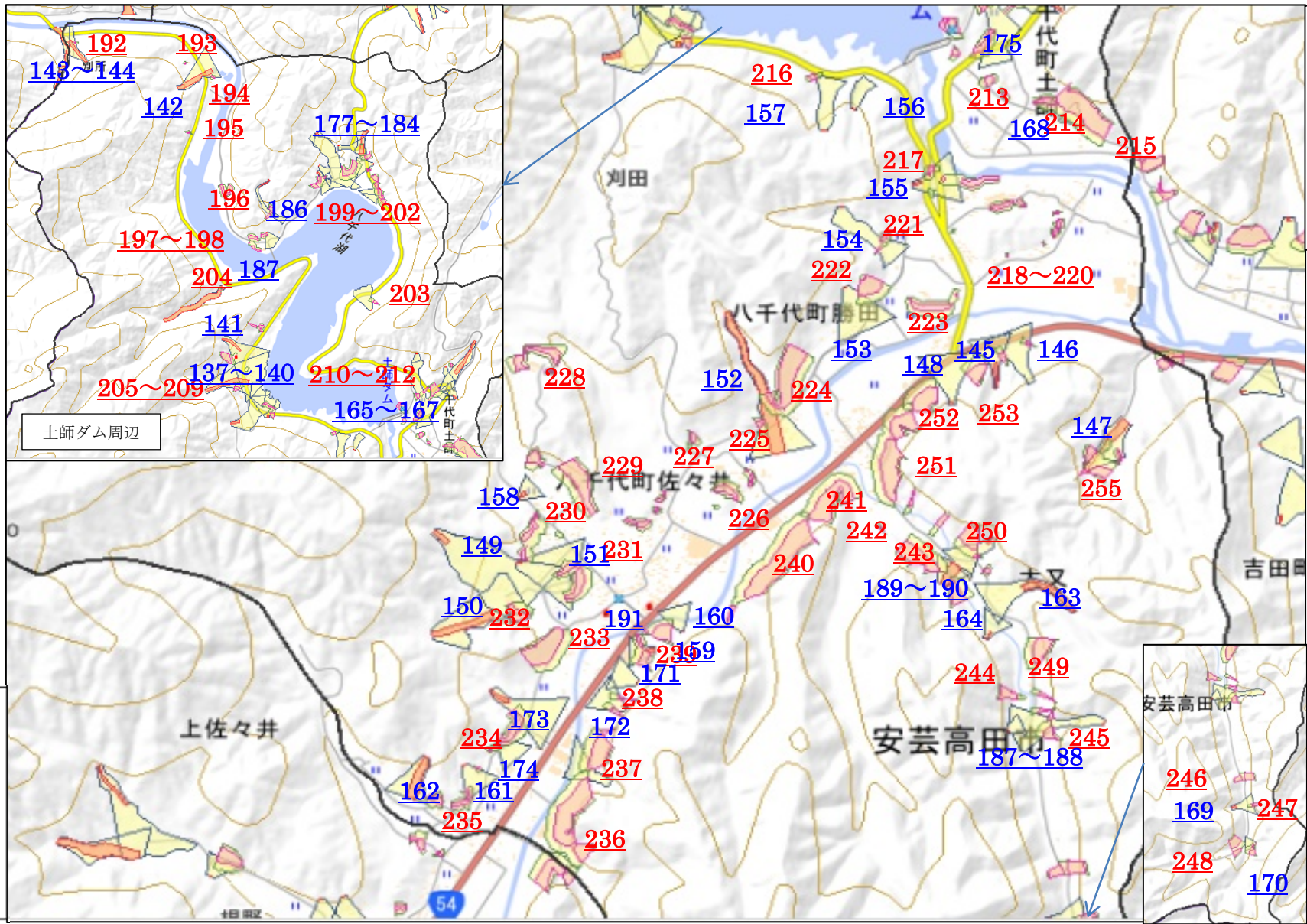


青：土石流
赤：急傾斜地の崩壊
緑：地滑り

旧郷野小学校区



青：土石流
赤：急傾斜地の崩壊
緑：地滑り

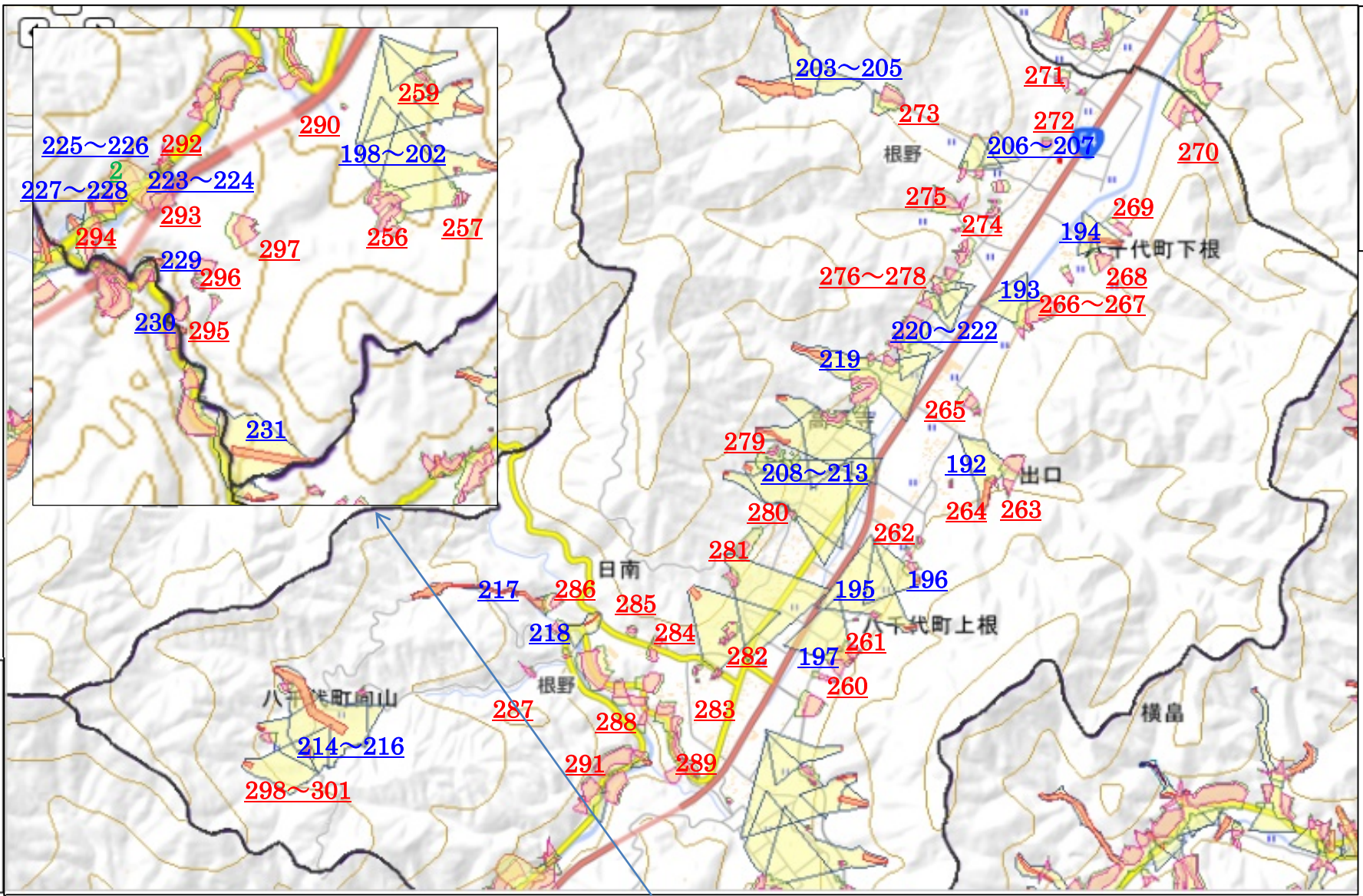


旧 刈田小学校区

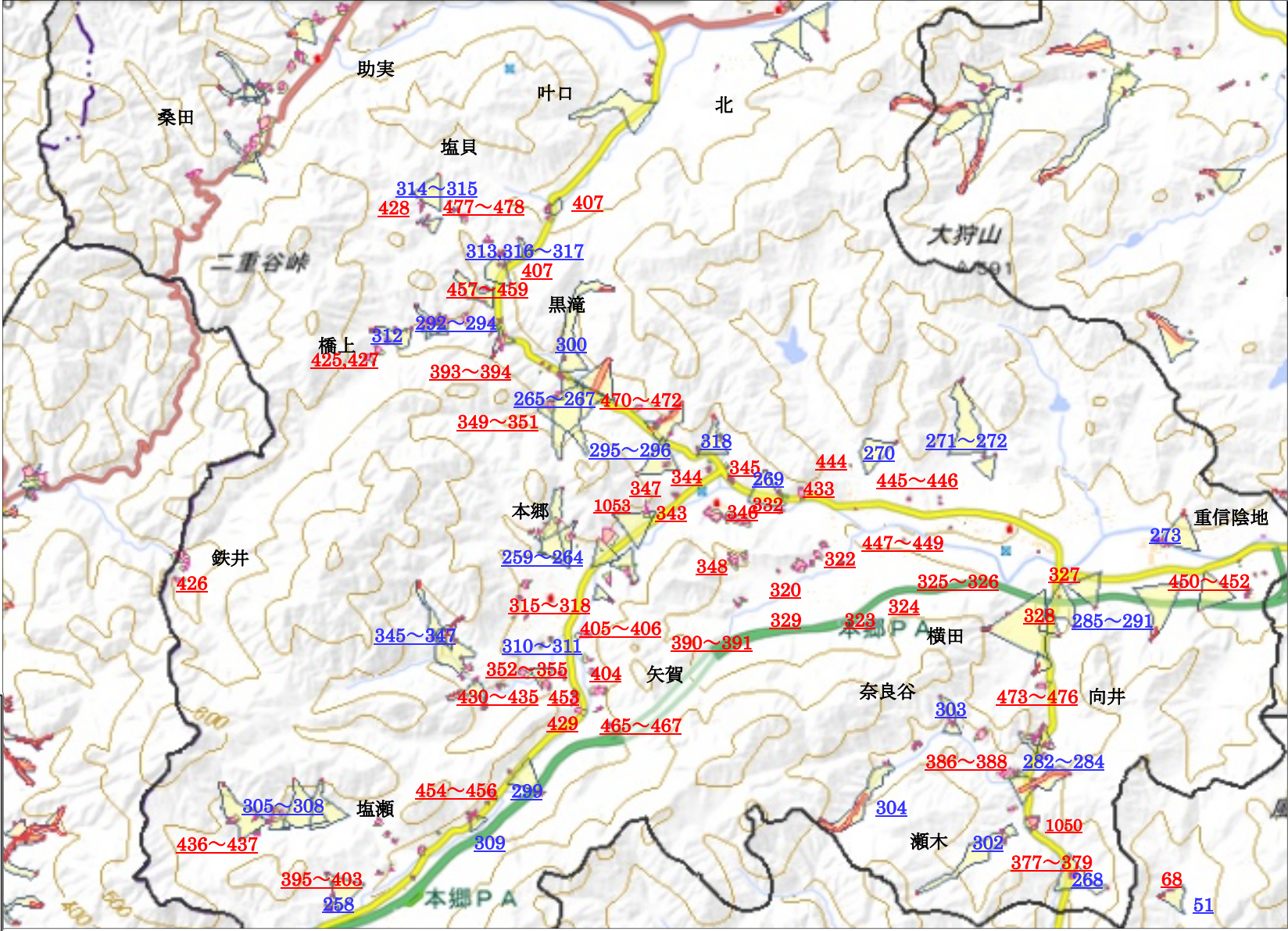
青：土石流
赤：急傾斜地の崩壊
緑：地滑り

安芸高田市
246
169
247
248
170

旧 根野小学校区



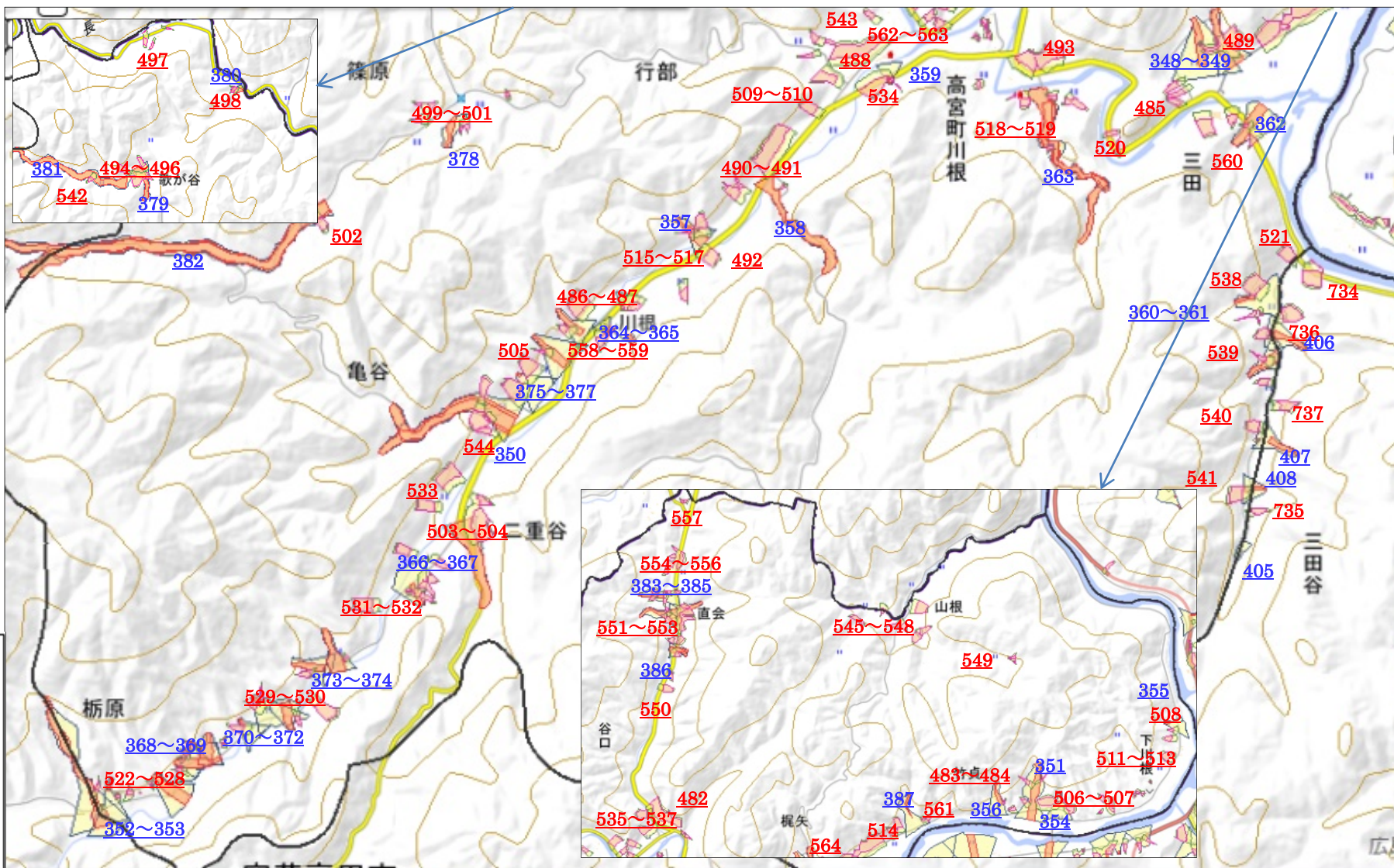
青：土石流
赤：急傾斜地の崩壊
緑：地滑り

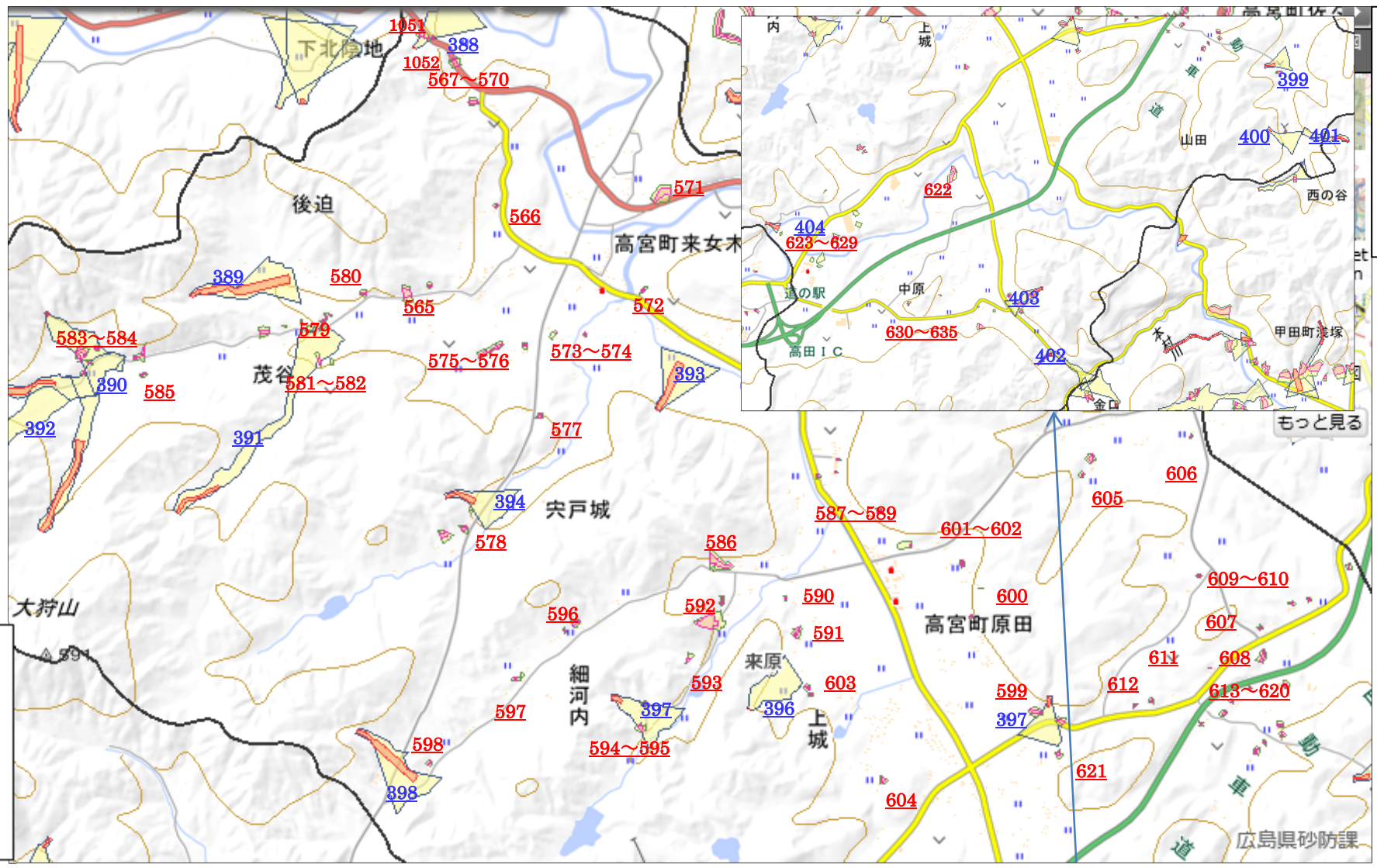


青：土石流
赤：急傾斜地の崩壊
緑：地滑り

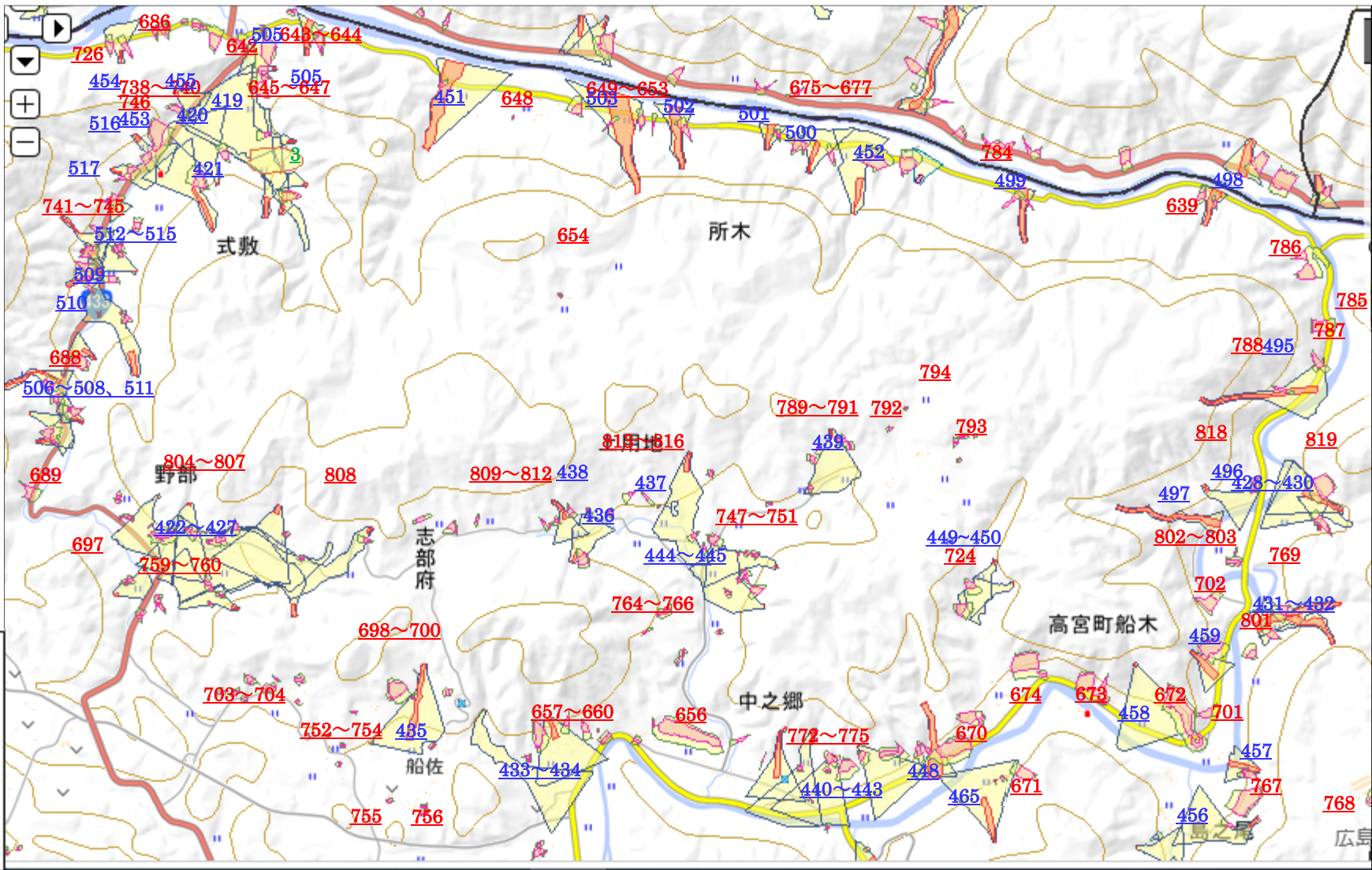


青：土石流
赤：急傾斜地の崩壊
緑：地滑り

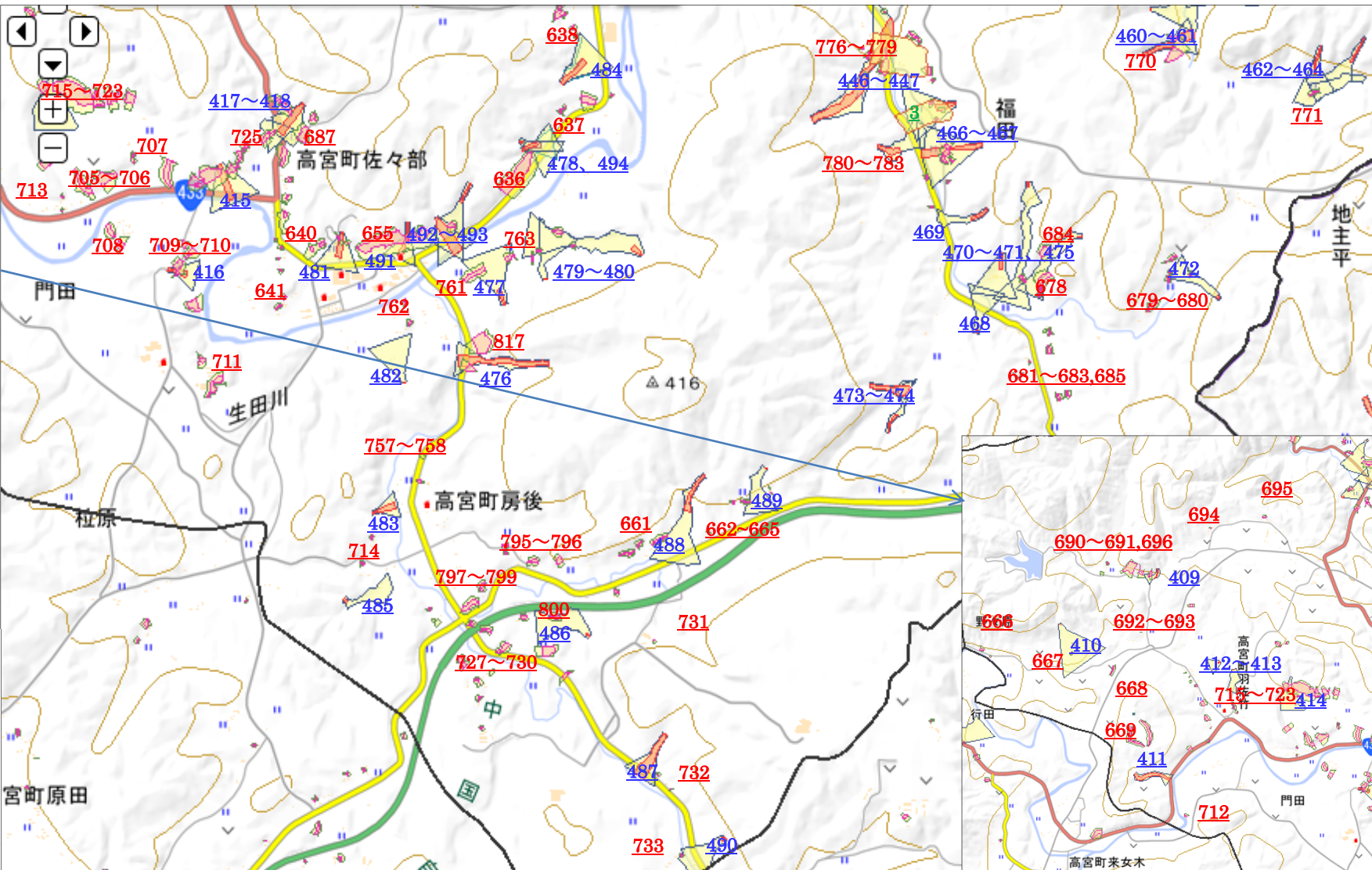




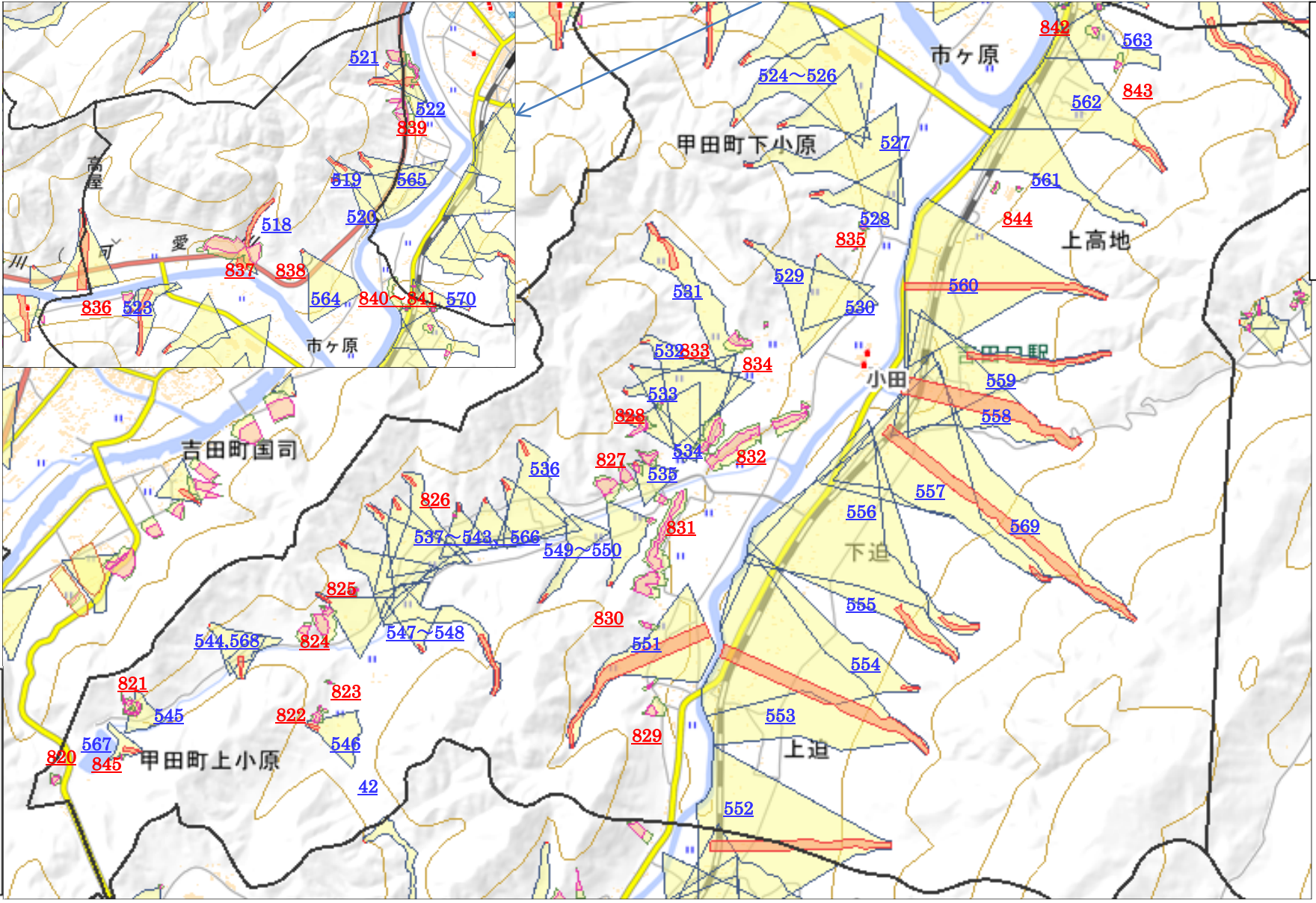
青：土石流
赤：急傾斜地の崩壊
緑：地滑り



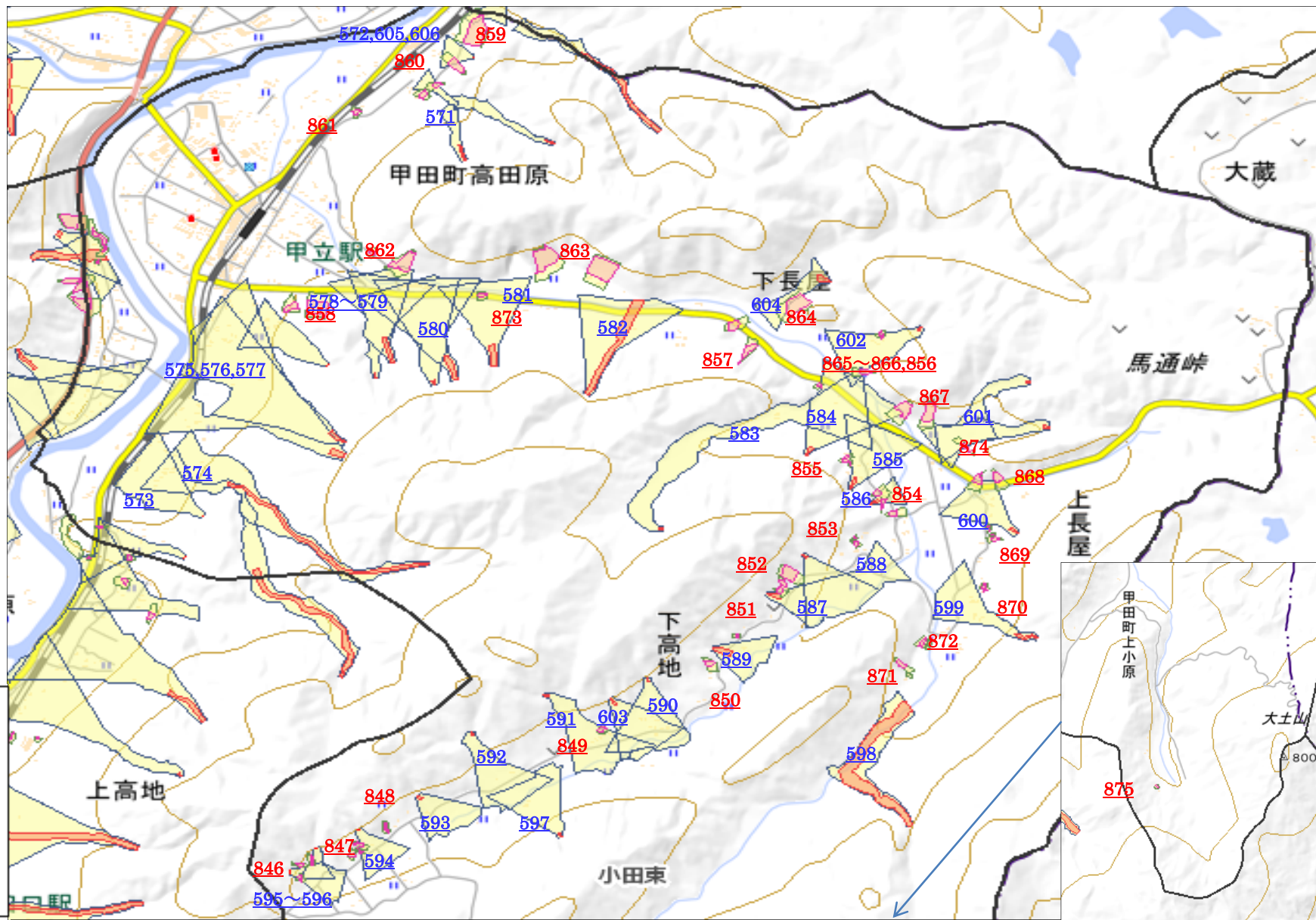
青：土石流
赤：急傾斜地の崩壊
緑：地滑り



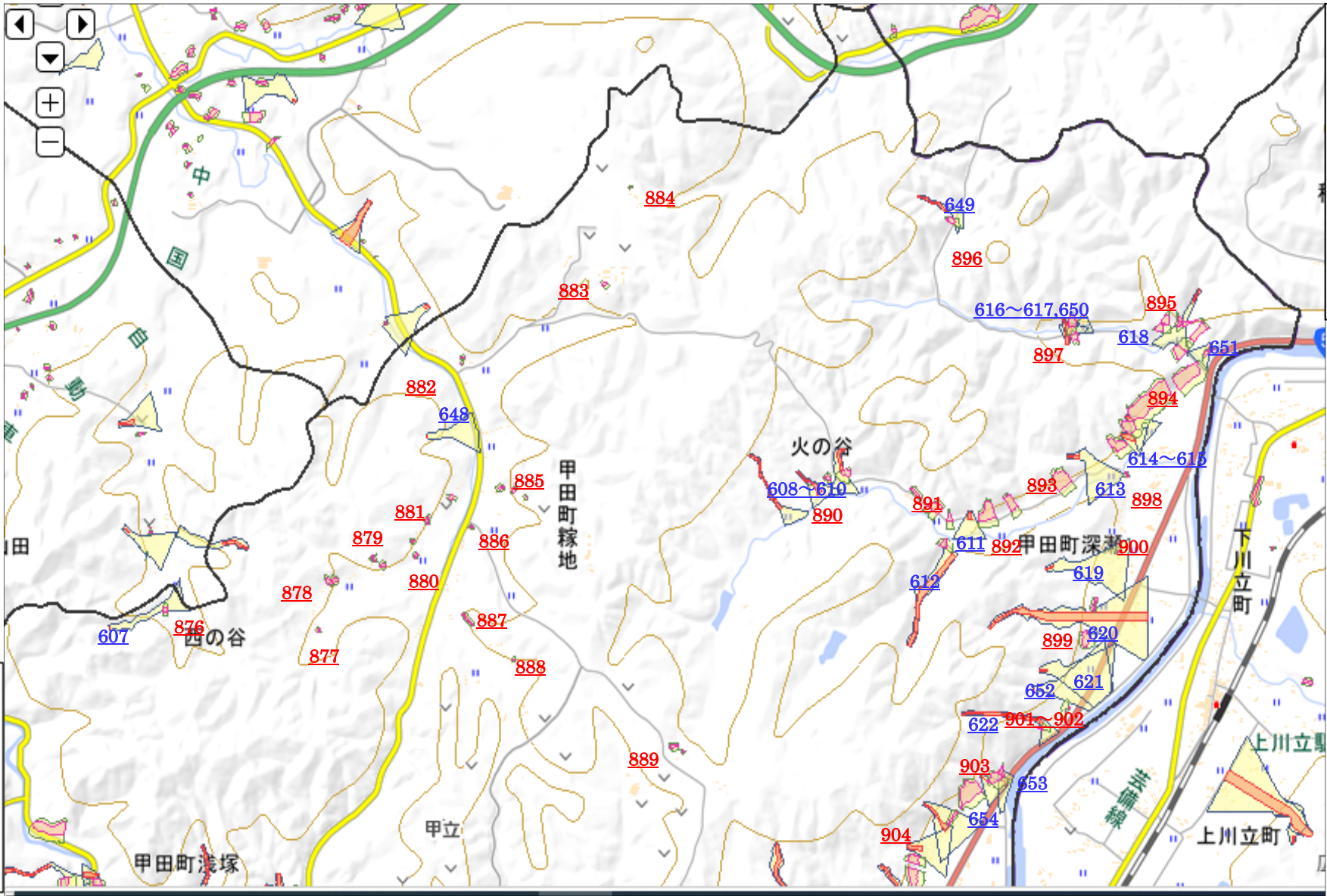
青：土石流
赤：急傾斜地の崩壊
緑：地滑り



青：土石流
赤：急傾斜地の崩壊
緑：地滑り

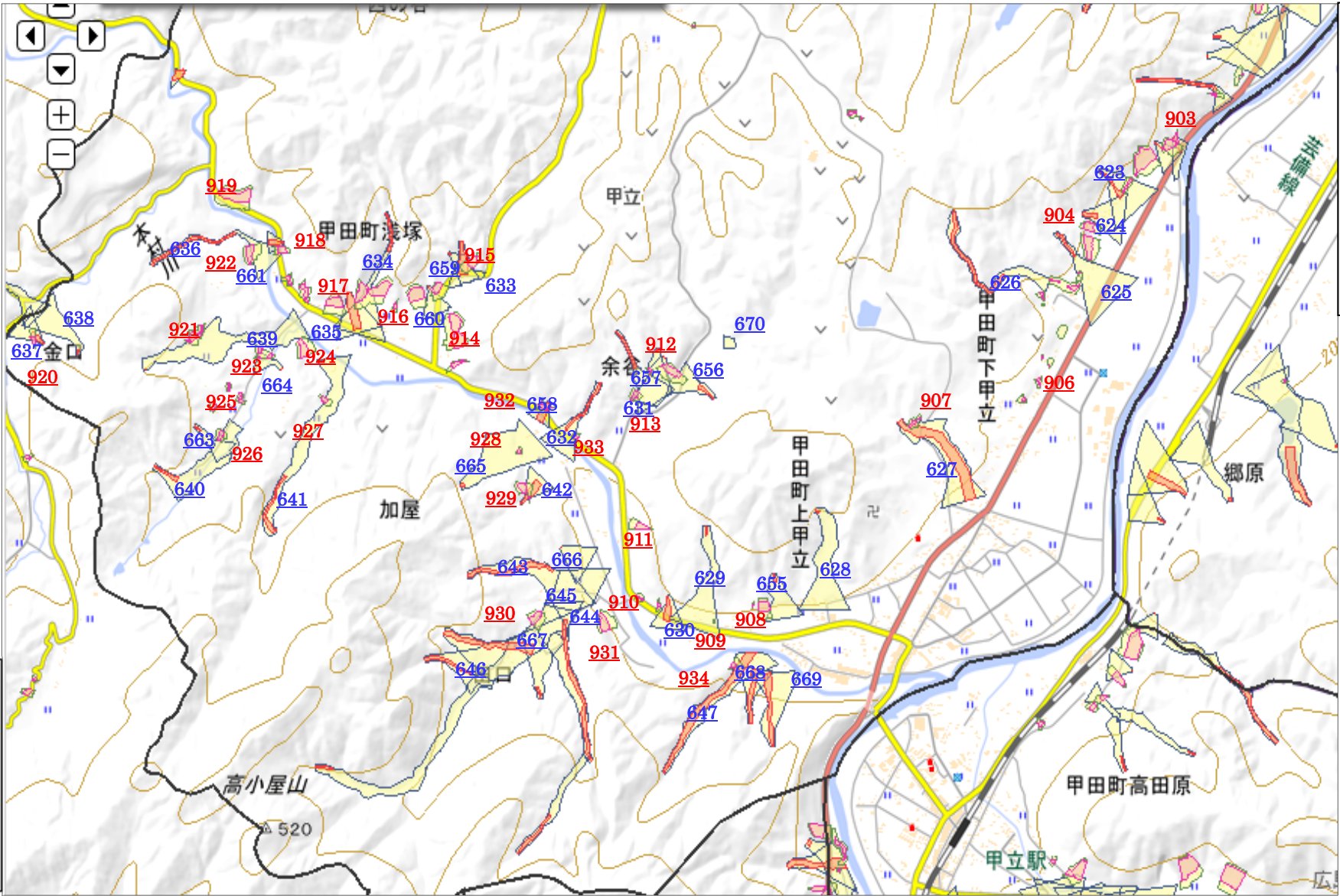


旧 甲立小学校区 (北部)



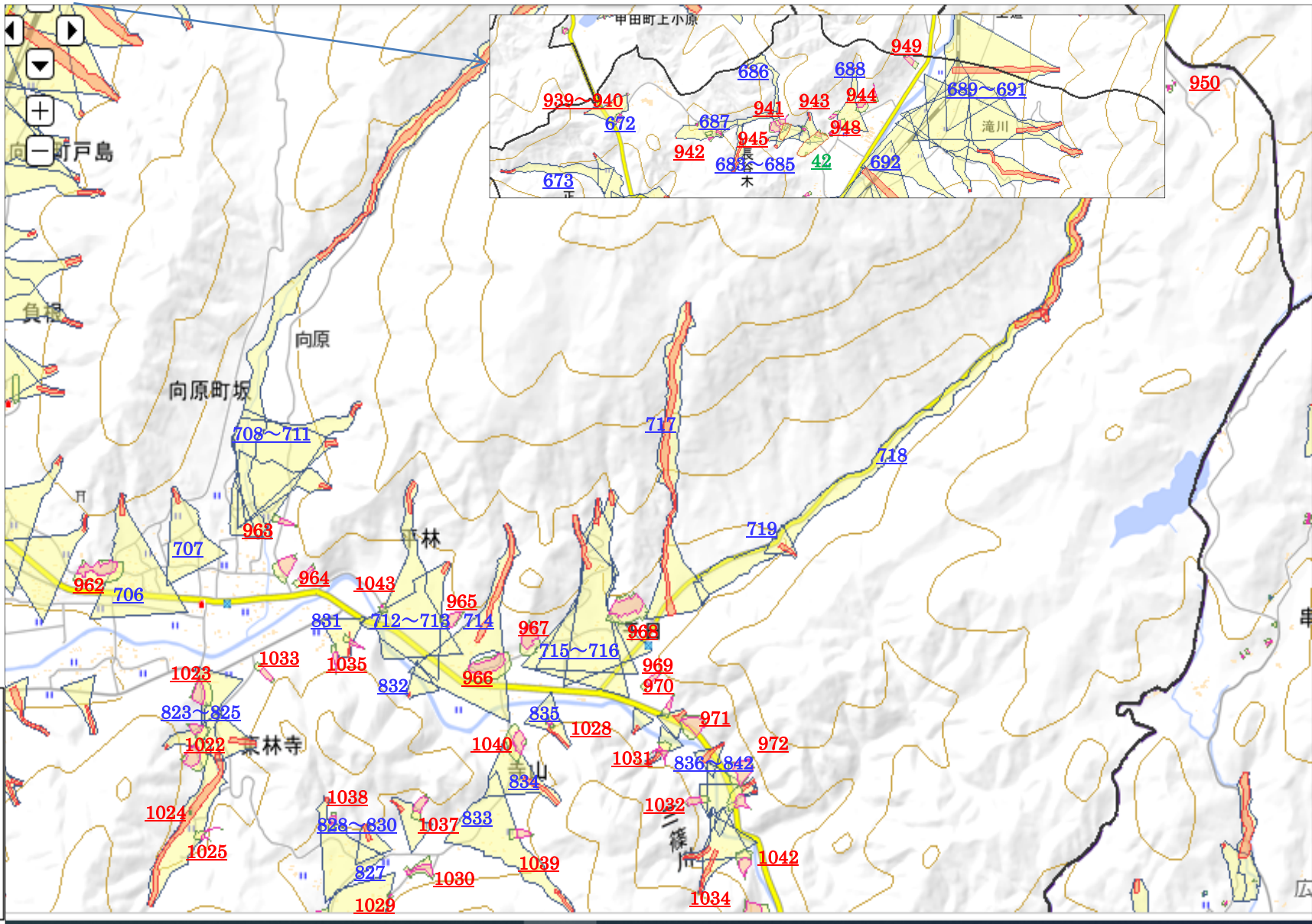
- 青：土石流
- 赤：急傾斜地の崩壊
- 緑：地滑り

旧 甲立小学校区 (南部)

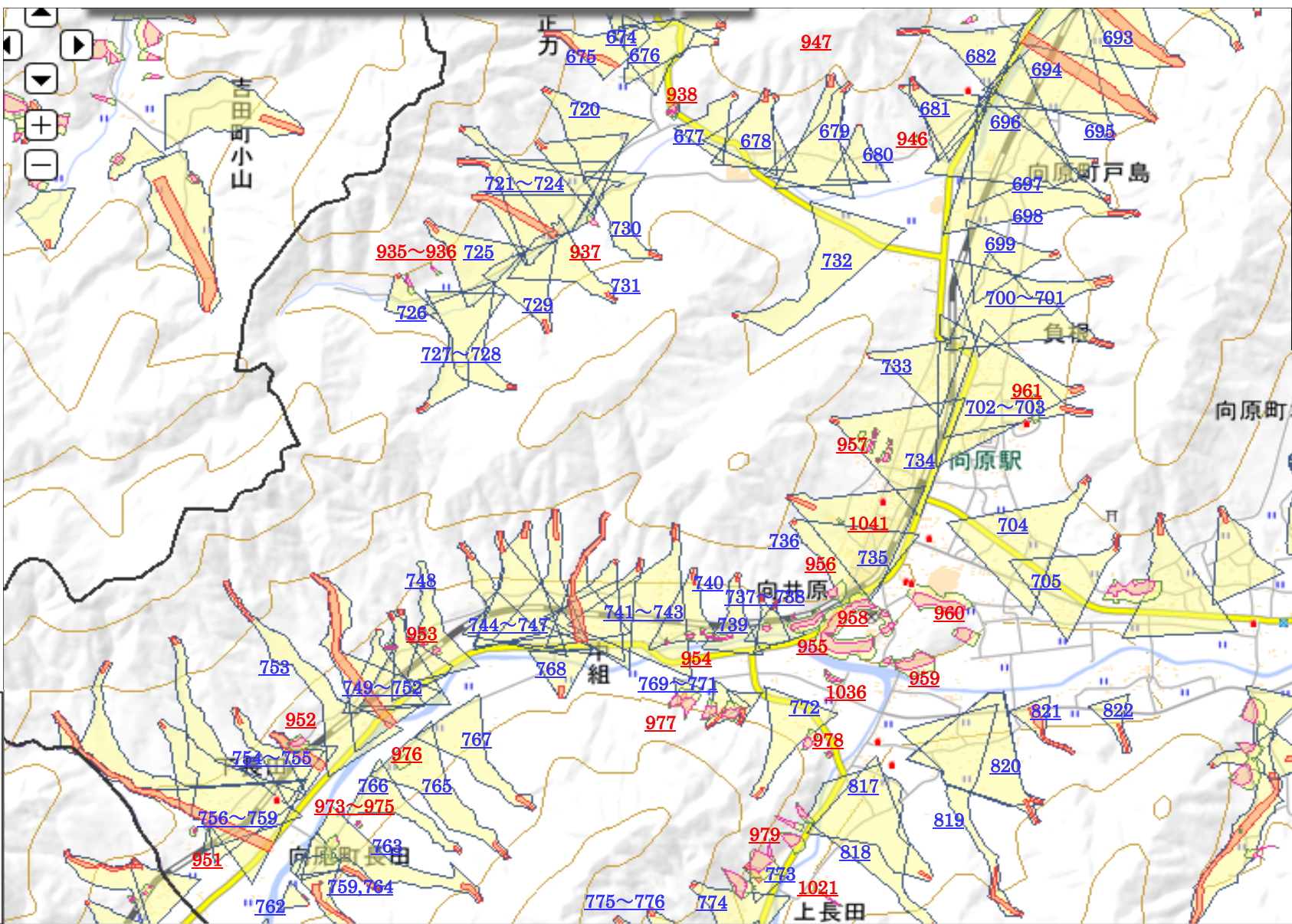


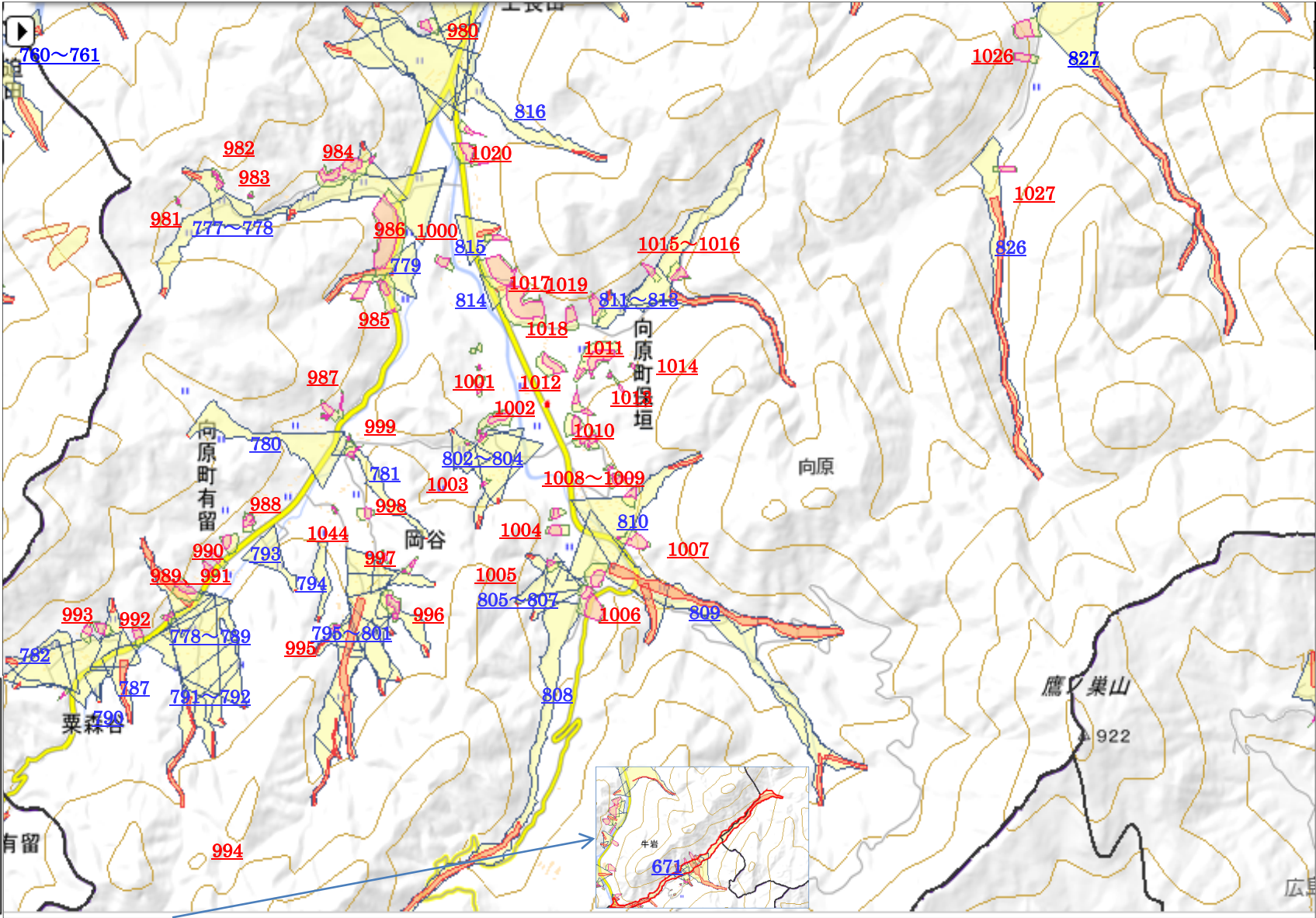
青：土石流
赤：急傾斜地の崩壊
緑：地滑り

向原小学校区 (坂)



向原小学校区(戸島・長田)





青：土石流
赤：急傾斜地の崩壊
緑：地滑り

7 指定緊急避難場所一覧表

(令和3年4月1日現在)

吉田町

【受入れ可能数の（）の数字は屋外の数字】

番号	名 称	所在地	受入れ 可能数	施設連絡先
1	クリスタルアージュ	吉田 761	1,434	42-2411
2	吉田生活改善センター	多治比 613-1	206	88-2335 (お太助フォン)
3	丹比西コミュニティ集会所	多治比 1691-1	196	88-0202 (お太助フォン)
4	吉田運動公園	相合 555-1	2,378 (20,031)	42-1010
5	道の駅「三矢の里あきたかた」	山手 1059-1	40	47-2533
6	愛郷小学校	山手 1165-3	410 (4,916)	43-0005
7	可愛振興センター	山手 1392-2	129	88-1651 (お太助フォン)
8	旧郷野小学校体育館	桂 234	437 (4,477)	
9	郷野地区コミュニティ集会所	桂 279-3	46	88-0358 (お太助フォン)

八千代町

【受入れ可能数の（）の数字は屋外の数字】

番号	名 称	所在地	受入れ 可能数	施設連絡先
1	八千代B&G海洋センター	佐々井 1329	1,040 (5,043)	52-2320
2	八千代文化施設フォルテ	佐々井 1391	398	52-2323
3	八千代基幹集落センター	下根 2570-4	428	52-2246

美土里町

【受入れ可能数の（）の数字は屋外の数字】

番号	名 称	所在地	受入れ 可能数	施設連絡先
1	横田地域活動拠点施設	横田 1936-1	187	88-6850 (お太助フォン)
2	美土里生涯学習センターまなび	本郷 4535-2	275	59-2120
3	本郷地域活動拠点施設	本郷 2830-1	118 (3, 818)	88-1161 (お太助フォン)
4	中北会館	北 773-1	81	88-8730 (お太助フォン)
5	生田集会所	生田 1841-1	113	88-2830 (お太助フォン)
6	桑田の庄	桑田 760-1	321	59-3010

高宮町

【受入れ可能数の（）の数字は屋外の数字】

番号	名 称	所在地	受入れ 可能数	施設連絡先
1	川根小学校	川根 1920	810 (2, 127)	58-0005
2	高宮B&G海洋センター	佐々部 38-7	716	57-1616
3	高宮小学校	佐々部 915-1	424 (7, 846)	57-0056
4	高宮ハーモニー広場	佐々部 983-2	3, 230 (2, 758)	57-1803
5	船木ゆめ広場	船木 2334	438 (2, 121)	57-2016
6	房後ふれあいセンター	房後 257	304	88-1655 (お太助フォン)
7	羽佐竹コミュニティホーム	羽佐竹 646-1	188	88-3600 (お太助フォン)
8	来女木公民館	来女木 1796	307	88-2666 (お太助フォン)
9	来原コミュニティセンター	原田 2267-1	462	88-2072 (お太助フォン)
10	旧来原小学校体育館	原田 3375	370 (3, 219)	
11	高宮田園パラッツォ	佐々部 957	735	57-1803

甲田町

【受入れ可能数の（）の数字は屋外の数字】

番号	名 称	所在地	受入れ 可能数	施設連絡先
1	小原中央集会所	下小原 3472-7	200	88-7885 (お太助フォン)
2	甲田中学校	高田原 1250	773 (7, 169)	45-2003
3	甲田文化センターミュージズ	高田原 1446-3	1, 403	45-4311
4	甲田人権福祉センター	高田原 1458	364	45-4922

向原町

【受入れ可能数の（）の数字は屋外の数字】

番号	名 称	所在地	受入れ 可能数	施設連絡先
1	向原生涯学習センターみらい	坂 333	576	46-3121
2	向原坂地区生活改善センター	坂 1984-7	96	46-2961
3	向原戸島地区生活改善センター	戸島 1016-1	96	46-2937
4	向原運動広場	長田 4680	(13, 932)	
5	上長田地区多目的集会所	長田 4733	96	46-2974
6	向原保垣地区生活改善センター	保垣 942-3	96	46-2969

8 指定避難所一覧表

(令和3年4月1日現在)

吉田町

番号	名 称	所在地	受入れ 可能数	施設連絡先
1	クリスタルアージュ	吉田 761	1,434	42-2411
2	吉田生活改善センター	多治比 613-1	206	88-2335 (お太助フォン)
3	丹比西コミュニティ集会所	多治比 1691-1	196	88-0202 (お太助フォン)
4	吉田運動公園	相合 555-1	2,378	42-1010
5	道の駅「三矢の里あきたかた」	山手 1059-1	40	47-2533
6	愛郷小学校	山手 1165-3	410	43-0005
7	可愛振興センター	山手 1392-2	129	88-1651 (お太助フォン)
8	旧郷野小学校体育館	桂 234	437	
9	郷野地区コミュニティ集会所	桂 279-3	46	88-0358 (お太助フォン)

八千代町

番号	名 称	所在地	受入れ 可能数	施設連絡先
1	八千代B&G海洋センター	佐々井 1329	1,040	52-2320
2	八千代文化施設フォルテ	佐々井 1391	398	52-2323
3	八千代基幹集落センター	下根 2570-4	428	52-2246

美土里町

番号	名 称	所在地	受入れ 可能数	施設連絡先
1	横田地域活動拠点施設	横田 1936-1	187	88-6850 (お太助フォン)
2	美土里生涯学習センターまなび	本郷 4535-2	275	59-2120
3	本郷地域活動拠点施設	本郷 2830-1	118	88-1161 (お太助フォン)
4	中北会館	北 773-1	81	88-8730 (お太助フォン)
5	生田集会所	生田 1841-1	113	88-2830 (お太助フォン)
6	桑田の庄	桑田 760-1	321	59-3010

高宮町

番号	名 称	所在地	受入れ 可能数	施設連絡先
1	川根小学校	川根 1920	810	58-0005
2	高宮B & G海洋センター	佐々部 38-7	716	57-1616
3	高宮小学校	佐々部 915-1	424	57-0056
4	高宮ハーモニー広場	佐々部 983-2	3, 230	57-1803
5	船木ゆめ広場	船木 2334	438	57-2016
6	房後ふれあいセンター	房後 257	304	88-1655 (お太助フォン)
7	羽佐竹コミュニティホーム	羽佐竹 646-1	188	88-3600 (お太助フォン)
8	来女木公民館	来女木 1796	307	88-2666 (お太助フォン)
9	来原コミュニティセンター	原田 2267-1	462	88-2072 (お太助フォン)
10	旧来原小学校体育館	原田 3375	370	
11	高宮田園パラッツォ	佐々部 957	735	57-1803

甲田町

番号	名 称	所在地	受入れ 可能数	施設連絡先
1	小原中央集会所	下小原 3472-7	200	88-7885 (お太助フォン)
2	甲田中学校	高田原 1250	773	45-2003
3	甲田文化センターミュージズ	高田原 1446-3	1,403	45-4311
4	甲田人権福祉センター	高田原 1458	364	45-4922

向原町

番号	名 称	所在地	受入れ 可能数	施設連絡先
1	向原生涯学習センターみらい	坂 333	576	46-3121
2	向原坂地区生活改善センター	坂 1984-7	96	46-2961
3	向原戸島地区生活改善センター	戸島 1016-1	96	46-2937
4	上長田地区多目的集会所	長田 4733	96	46-2974
5	向原保垣地区生活改善センター	保垣 942-3	96	46-2969

9 福祉避難所協定締結施設一覧表

(令和3年4月1日現在)

番号	名称	所在地	連絡先	施設管理者
1	特別養護老人ホーム 百楽荘	吉田町吉田 1948-1	42-4110	社会福祉法人ちとせ会
2	特別養護老人ホーム 清風会さくら	吉田町竹原 1891-1	47-2610	社会福祉法人清風会
3	清風会 吉田清風荘	吉田町竹原 1759-1	43-1026	社会福祉法人清風会
4	清風会 サンサンホ ーム	吉田町竹原 189	47-0255	社会福祉法人清風会
5	特別養護老人ホーム レークサイド土師	八千代町土師 12251-1	52-3833	社会福祉法人寿老園老人 ホーム
6	特別養護老人ホーム 高美園	高宮町原田 10380-1	57-1586	社会福祉法人高宮美土里 福祉会
7	特別養護老人ホーム 甲田	甲田町下小原 3363	45-7777	社会福祉法人三篠会
8	特別養護老人ホーム かがやき	向原町坂 287	46-7500	社会福祉法人ちとせ会
9	向原こぼと園 グル ープホーム向原	向原町坂 350	46-7022	社会福祉法人三篠会
10	共同ホームひとは ひとは作業所	向原町長田 1841-1	46-2960	社会福祉法人ひとは福祉 会

備考：

上表の施設は、市と当該施設管理者との間で締結した「災害発生時における福祉避難所の設置運営に関する協定」において指定した施設である。災害時には、高齢者や障害者、妊産婦ら、一般の避難所では生活に支障があり特別な配慮を必要とする人の受け入れを、市が当該施設管理者へ要請することができる。

14 要配慮者利用施設一覧表

(令和3年4月1日現在)

(1) 江の川浸水想定区域

番号	施設名	所在地	電話番号	浸水深	備考
1	沢崎外科 (デイケアさわさき)	吉田町吉田 695-1	47-1135	0.5~1.0m	多
2	社会福祉法人ひとは福祉会 ぴあ・くらぶ	吉田町吉田 723-1	42-1144	1.0~3.0m	多
3	吉田小学校	吉田町吉田 866	42-0368	0.5~1.0m	土
4	第2イルカクラブ	吉田町吉田 866	42-1060	0.5~1.0m	土
5	デイサービスメゾン	吉田町吉田 1205-1	42-2002	3.0~5.0m	多
6	貴船ハウス	吉田町吉田 1781	42-2967	3.0~5.0m	土.多
7	みつや保育所	吉田町吉田 1786	42-1328	3.0~5.0m	土.多
8	のりかわ眼科クリニック	吉田町吉田 1853-8	42-1001	5.0~10.0m	多
9	特別養護老人ホーム百楽荘	吉田町吉田 1948-1	42-4110	3.0~5.0m	多
10	イルカクラブ	吉田町吉田 1970	42-5008	1.0~3.0m	土.多
11	吉田幼稚園	吉田町吉田 1997	42-2788	1.0~3.0m	土.多
12	吉田保育所	吉田町吉田 1998	42-0662	1.0~3.0m	土
13	J A広島厚生連 吉田総合病院	吉田町吉田 3666	42-0636	1.0~3.0m	多
14	老人保健施設のぞみ	吉田町吉田 3767-1	42-5375	1.0~3.0m	多
15	こだま整形デイケアセンター	吉田町常友 288-1	42-5515	3.0~5.0m	
16	ケアホーム匠	吉田町常友 486	47-1013	3.0~5.0m	多
17	吉田中学校	吉田町常友 1018-1	42-0400	3.0~5.0m	多
18	くらむぼん	吉田町常友 1188-1	42-2188	3.0~5.0m	土.多
19	児童デイサービスからふる吉田	吉田町常友 1422-3	42-1171	1.0~3.0m	多
20	清風会	吉田町竹原 967	43-0611	1.0~3.0m	土
21	清風会吉田清風荘	吉田町竹原 1759-1	43-1026	3.0~5.0m	
22	清風会さくら・もみじ	吉田町竹原 1891-1	47-2610	3.0~5.0m	
23	可愛保育園	吉田町山手 647	43-1776	1.0~3.0m	
24	愛郷小学校	吉田町山手 1165-3	43-0005	1.0~3.0m	
25	愛郷クラブ	吉田町山手 1165-3	43-0034	1.0~3.0m	
26	入江保育園	吉田町上入江 1986-2	43-1011	1.0~3.0m	
27	かわね保育園	高宮町川根 2749-1	58-0259	5.0~10.0m	土
28	ふぁみりい安芸高田	甲田町上小原 4501-1	45-7355	0.5~1.0m	
29	就労センターあっぷ	甲田町下小原 222-2	45-7171	1.0~3.0m	土
30	就労センターあっぷ (アグリサポートひとは)	甲田町下小原 1352	45-4004	3.0~5.0m	土
31	特別養護老人ホーム甲田	甲田町下小原 3363	45-7777	3.0~5.0m	
32	甲田中学校	甲田町高田原 1250	45-2003	1.0~3.0m	
33	徳永医院	甲田町高田原 1419-1	45-3558	1.0~3.0m	
34	ふれあいセンターこうだ	甲田町高田原 1490-1	45-5102	1.0~3.0m	
35	甲田児童クラブ	甲田町上甲立 387-1	050-5855-0222	3.0~5.0m	
36	甲田小学校	甲田町上甲立 433	45-2050	3.0~5.0m	

(2) 三篠川浸水想定区域

番号	施設名	所在地	電話番号	浸水深	備考
1	共同ホームひとは・ひとは作業所	向原町長田 1857	46-2960	0.5~1.0m	土

(3) 多治比川浸水想定区域

番号	施設名	所在地	電話番号	浸水深	備考
1	沢崎外科 (デイケアさわさき)	吉田町吉田 695-1	47-1135	1.0~3.0m	江
2	社会福祉法人ひとは福祉会 ぴあ・くらぶ	吉田町吉田 723-1	42-1144	1.0~3.0m	江
3	デイサービスメゾン	吉田町吉田 1205-1	42-2002	3.0~5.0m	江
4	貴船ハウス	吉田町吉田 1781	42-2967	1.0~3.0m	土. 江
5	みつや保育所	吉田町吉田 1786	42-1328	1.0~3.0m	土. 江
6	のりかわ眼科クリニック	吉田町吉田 1853-8	42-1001	1.0~3.0m	江
7	特別養護老人ホーム百楽荘	吉田町吉田 1948-1	42-4110	1.0~3.0m	江
8	イルカクラブ	吉田町吉田 1970	42-5008	1.0~3.0m	土. 江
9	吉田幼稚園	吉田町吉田 1997	42-2788	1.0~3.0m	土. 江
10	J A広島厚生連 吉田総合病院	吉田町吉田 3666	42-0636	3.0~5.0m	江
11	老人保健施設のぞみ	吉田町吉田 3767-1	42-5375	3.0~5.0m	江
12	ケアホーム匠	吉田町常友 486	47-1013	0.5~1.0m	江
13	吉田中学校	吉田町常友 1018-1	42-0400	1.0~3.0m	江
14	くらむぼん	吉田町常友 1188-1	42-2188	1.0~3.0m	土. 江
15	児童デイサービスからふる吉田	吉田町常友 1422-3	42-1171	1.0~3.0m	江

(4) 土砂災害警戒区域

番号	施設名	所在地	電話番号	種類	備考
1	吉田小学校	吉田町吉田 866	42-0368	急傾斜地, 土石流	江
2	第2イルカクラブ	吉田町吉田 866	42-1060	急傾斜地, 土石流	江
3	貴船ハウス	吉田町吉田 1781	42-2967	急傾斜地	江. 多
4	みつや保育所	吉田町吉田 1786	42-1328	急傾斜地	江. 多
5	イルカクラブ	吉田町吉田 1970	42-5008	急傾斜地	江. 多
6	吉田幼稚園	吉田町吉田 1997	42-2788	急傾斜地	江. 多
7	吉田保育所	吉田町吉田 1998	42-0662	急傾斜地 土石流	江
8	適応指導教室 (あすなろ)	吉田町多治比 1706-5	42-0364	土石流	
9	くらむぼん	吉田町常友 1188-1	42-2188	土石流	江. 多
10	清風会	吉田町竹原 967	43-0611	土石流	江
11	特別養護老人ホームレークサイド土師	八千代町土師 12251-1	52-3833	急傾斜地, 土石流	
12	医療法人社団八千代会八千代病院	八千代町勝田 448	52-3838	急傾斜地	
13	刈田児童クラブ	八千代町勝田 1647	52-3323	急傾斜地	
14	刈田保育園	八千代町勝田 1670	52-2099	急傾斜地	
15	八千代中学校	八千代町佐々井 11438-1	52-2007	土石流	
16	八千代南保育園	八千代町上根 1372	52-3048	土石流	
17	八千代小学校	八千代町上根 10033-1	52-3002	急傾斜地	

番号	施設名	所在地	電話番号	種類	備考
18	美土里中学校	美土里町本郷 1214-5	54-0142	土石流	
19	みどりの森保育所	美土里町本郷 1714-2	54-0880	土石流	
20	かわね保育園	高宮町川根 2749-1	58-0259	急傾斜地, 土石流	江
21	ふなさ保育園	高宮町佐々部 531	57-0007	急傾斜地, 土石流	
22	特別養護老人ホーム高美園	高宮町原田 10380-1	57-1586	急傾斜地	
23	くるはら保育園	高宮町原田 3380-4	57-1633	急傾斜地	
24	就労センターあっぷ	甲田町下小原 222-2	45-7171	土石流	江
25	就労センターあっぷ (アグリ サポートひとは)	甲田町下小原 1352	45-4004	土石流	江
26	向原小学校	向原町坂 60-1	46-2035	土石流	
27	向原児童クラブ	向原町坂 60-1	46-3611	土石流	
28	向原中学校	向原町坂 236-1	46-2049	急傾斜地, 土石流	
29	特別養護老人ホームかがやき	向原町坂 287-1	46-7500	土石流	
30	ひとは工房	向原町長田 1579-4	46-3757	土石流	
31	共同ホームひとは・ひとは作 業所	向原町長田 1857	46-2960	土石流	三

生業回復の資金確保制度等

1 災害融資制度

(令和3年4月1日現在)

関係法令	貸付金の種類	貸付対象事業	貸付対象者	貸付限度額
日本政策金融公庫法	農林漁業施設資金 (主務大臣指定)	<ul style="list-style-type: none"> ・果樹の改植又は補植 ・主務大臣の指定する農業及び水産業の生産力の維持、増進に必要な施設の復旧 ・被災した林業施設の復旧 	農業を営む者 農協（農業者に転貸する場合に限る。） 同連合会（果樹の改植又は補植の場合に限る。）	農業施設 最高 いずれか低い額 ①融資対象事業費×80% ②1施設 300万円 (特認 600万円) 最低 1件 10万円
			林業を営む者	林業施設 最高 いずれか低い額 ①融資対象事業費×80% ②1施設 300万円 (特認 600万円) 最低 1件 10万円
			漁業を営む者 漁協（漁業者に転貸する場合に限る。）	漁業施設 最高 いずれか低い額 ①融資対象事業費×80% ②漁船 1,000万円 その他施設 1施設 300万円 (特認 600万円) (特々認 800万円)
	農林漁業施設資金 (共同利用施設)	農産物の生産・流通 ・加工・販売に必要な施設及びその他の共同利用施設の復旧	土地改良区, 同連合会, 農協, 同連合会, 農済, 同連合会, 5割法人, 農業振興法人	<最高限度> (融資対象事業費－国庫補助金) × 80%
			森組・森連・中小企業等協組（その組合員の50%以上が林業者であるもの）, 農協・農協連	<最高限度> (融資対象事業費－国庫補助金) × 80%
			水産物の生産・流通 ・加工・販売に必要な共同利用施設及びその他の共同利用施設の復旧	水産業協同組合(漁業生産組合を除く)
	農林漁業セーフティネット資金（災害等資金）	災害等により被害を受けた経営の再建	災害等により農林業経営の維持安定が困難な担い手であって、農業所得又は林業所得が総所得の過半を占める等の一定の要件を満たす者	600万円 (特認 年間経営費等の12分の6以内)
			災害等により漁業経営の維持安定が困難な漁業者であって、漁業所得が総所得の過半を占める等の一定の要件を満たす者	600万円 (特認 年間経営費等の12分の6以内)

貸付利率	償還期間	据置期間	取扱金融機関等	県の主管課	備考
0.16～ 0.20%	15年以内 (果樹の改植 又は補植につ いては、25年 以内)	3年以内 (果樹の改植 又は補植につ いては、 10年以内)	日本政策金融公庫 【受託金融機関】 農林中央金庫 広島県信用農業協同組合連合 会 広島県信用漁業協同組合連合 会 など	就農支援課	令和2.4.20現 在 日本政策金融 公庫HPより 引用
0.16～ 0.20%	15年以内	3年以内		林業課	令和2.5.18現 在
0.16～ 0.20%	15年以内	3年以内		水産課	平成31.4.18現 在 日本政策金融 公庫HPより 引用
0.16～ 0.20%	20年以内	3年以内	日本政策金融公庫 【受託金融機関】 農林中央金庫 広島県信用農業協同組合連合 会 広島県信用漁業協同組合連合 会 など	就農支援課	令和2.4.20現 在 日本政策金融 公庫HPより 引用
0.16～ 0.20%	20年以内	3年以内		林業課	令和2.5.18現 在
0.16～ 0.20%	20年以内	3年以内		水産課	平成31.4.18現 在 日本政策金融 公庫HPより 引用
0.16～ 0.20%	10年以内	3年以内	日本政策金融公庫 【受託金融機関】 農林中央金庫 広島県信用農業協同組合連合 会 広島県信用漁業協同組合連合 会 など	就農支援課	令和2.4.20現 在 日本政策金融 公庫HPより 引用
0.16～ 0.19%	10年以内	3年以内		水産課	

関係法令	貸付金の種類	貸付対象事業		貸付対象者	貸付限度額
日本政策 金融公庫法	農業基盤整備 資金 (農地、牧野 の改良、造成 又は復旧に必 要な資金)	災害復旧事業 農地、牧野又はその 保全利用上必要な施 設の災害復旧		土地改良区、同連合、農 協、同連合会、農業者、 5割法人、農業振興法人	最高 貸付を受ける者が当 該年度に負担する額 最低 1件 10万円
	林業基盤整備 資金 (樹苗養成施 設資金)	樹苗養成施設の復旧		森組・森連・農協・中小 企業等協同組合・樹苗養 成事業を営む者	<最高限度> (融資対象事業費－国庫補 助金)×80%
	(造林資金)	激甚災害に対処する ための特別の財政援 助等に関する法律施 行令に基づく復旧造 林		森組・森連・農協・森林 公社・地方公共団体・林 業を営む者	<最高限度> (融資対象事業費－国庫補 助金)×80%
	(林道資金)	自動車道、軽車道及 びこれらの附帯施設 の復旧		森組・森連・農協・中小 企業等協同組合・林業を 営む者	<最高限度> (融資対象事業費－国庫補 助金)×80%
広島県農林 水産業関係 単独事業補 助金交付要 綱	農業災害等特 別対策資金	知事が指定 する災害に より被害を 受けた農業 者の経営維 持、生活の 安定及び農 業用施設等 の再取得等 に必要な資 金	被害 農業 者救 済資 金	農業を営む者であって、 農作物等の損失額が平年 農業総収入の10%以上で あることについて市町長の 認定を受けた者	個人 200万円 (果樹、畜産500万円) 法人1,000万円
			農業 施設 災害 特別 資金	農業を営む者であって、 暴風雨、豪雨、降雪、降 雹、降霜、低温及び干ば つ等の天災により、被害 を受けたことについて、 市町長の認定を受けた者	個人1,800万円 法人等 2億円
	漁業災害特別 対策資金	知事が指定 する災害に より被害を 受けた漁業 者の経営再 生産及び漁 業用施設等 の再取得等 に必要な資 金	被害 漁業 者救 済資 金	漁業を営むものであっ て、水産物等の損失額が 平均漁業総収入額の10%以 上であることについて市 町長の認定を受けた者	個人 200万円 法人1,000万円
			漁業 施設 災害 特別 資金	漁業を営むものであっ て、漁業施設等に大きな 被害を受けたため、新た にこれと同種の漁業用施 設の造成等を必要とする 旨を市町長が証明した者	漁業近代化資金融通法第2 条第3項第1号に定める額
生活福祉資 金貸付制度 要綱	生活福祉資金 (福祉資金－福 祉費)	被災した住宅の補修 等に必要な経費		低所得世帯、障害者世帯 又は高齢者世帯(日常生 活上療養又は介護を要す る高齢者が属する世帯に 限る。)ただし、法に基 づく災害援護資金の貸付 対象となる世帯は、災害 援護資金を優先する。	250万円以内(目安)
		災害により臨時に必 要となる経費			150万円以内(目安)
	生活福祉資金 (福祉資金－緊 急小口資金)	緊急かつ一時的に生 計の維持が困難とな った場合に必要となる経 費			10万円以内

貸付利率	償還期間	据置期間	取扱金融機関等	県の主管課	備考
0.16～ 0.20%	25年以内	10年以内	日本政策金融公庫 【受託金融機関】 農林中央金庫 広島県信用農業協同組 合連合会 など	農業基盤課	平成 30.4.18 現在
0.16～ 0.20%	15年以内	5年以内	日本政策金融公庫 【受託金融機関】 農林中央金庫 など	林業課	令和 2.5.18 現在
0.16～ 0.20%	30年以内 (林業経営改善計画に よる：40年以内、森 林経営計画による： 50年以内)	20年以内 (林業経営改善計画に よる：25年以内、森 林経営計画による： 35年以内)			
0.16～ 0.20%	20年以内 (林業経営改善計画に よる：25年以内)	3年以内 (林業経営改善計画に よる：7年以内)			
3.0%以内	7年以内	1年以内	農業協同組合	就農支援課	
3.0%以内	7～17年以内	2～7年以内			
3.0%以内	7年以内	1年以内	広島県信用漁業協同組 合連合会	水産課	
3.0%以内	漁業近代化資金融通 法施行令第2条の表に 規定する期間	漁業近代化資金融通 法施行令第2条の表に 規定する期間			
連帯保証 人を立て た場合： 無利子 連帯保証 人を立て ない場合 ：年1.5%	7年以内（目安）	6月以内 (災害の状況に応じ て2年以内)	市区町社会福祉協議会	地域支え合 い担当	
無利子	12月以内	2月以内			

関係法令	貸付金の種類	貸付対象事業	貸付対象者	貸付限度額	
緊急生活安定資金貸付制度要綱	緊急生活安定資金	緊急に必要なが生じた資金	低所得世帯	生活資金 5万円以内 療養資金 5万円以内 (特に必要と認められる場合15万円以内)	
災害弔慰金の支給等に関する法律	災害援護資金	被災者の生活の立て直しに必要な経費	災害り災者 (所得制限あり)	1世帯当たり350万円以内 (被害により異なる)	
母子及び寡婦福祉法	母子・父子・寡婦福祉資金 (住宅資金)	災害に係る住宅の補修等に必要な経費	母子家庭の母、父子家庭の父、寡婦等	200万円以内	
	母子・父子・寡婦福祉資金 (転宅資金)	災害により現に居住している住宅を移転するのに必要な資金	母子家庭の母、父子家庭の父、寡婦等	26万円以内	
母子家庭等緊急援護資金貸付制度要綱	母子家庭等緊急援護資金 (生活安定資金)	母子家庭等に緊急に必要な資金	母子家庭の母、父子家庭の父、寡婦等	1回当たり3～5万円	
独立行政法人福祉医療機構法	新築資金	病床不足地域における新設等	私的医療機関(対象施設:病院、診療所、介護老人保健施設、介護医療院、助産所、指定訪問看護事業、医療従事者養成施設)	①、②のいずれか低い額 ①限度額300万～12億円 ②標準建設費・購入価格・所要資金の70～90% (施設の種類により異なる)	
	増改築資金	甲種			病床不足地域における増改築(病院・診療所)
		乙種			病床充足地域における増改築(病院・診療所)
		その他			増改築(病院・診療所以外)
	機械購入資金	新設又は災害を受けたために更新を必要とする場合			
長期運転資金	新設又は災害復旧のために必要な場合				
広島県県費預託融資制度要綱	セーフティネット資金 (国指定)	災害復旧に必要な設備資金、運転資金	次のいずれかに該当する中小企業者等 ①国指定の災害等の影響を受けた者 ※セーフティネット保証3号、4号適用 ②全国的な大規模経済危機・災害等の影響を受けた者※危機関連保証適用 ③激甚災害を受けたことについて市町の証明(り災証明)のある者※災害関連保証適用	中小企業者 8,000万円 組合等 16,000万円	
	緊急対応融資 (倒産防止等資金(県指定等))				※自然災害により直接被害を受けた中小企業者等(市町の発行する「り災証明書」が必要)

※「株式会社商工組合中央金庫法」及び「株式会社日本政策金融公庫法」等に基づいた災害復旧のための国の制度あり

貸付利率	償還期間	据置期間	取扱金融機関等	県の主管課	備考
無利子	6か月以内 (特に必要と認められる場合9か月以内)	なし	市区町社会福祉協議会	地域支え合い担当	一部の市町でのみ実施
3.0%	10年	3年	市町	地域福祉課	
保証人あり 無利子 保証人なし 1.5%	7年以内	6か月～2年以内	市町	こども家庭課	
	3年以内	6か月	市町		
無利子	3～6か月	無し	地区母子会	こども家庭課	
0.203～0.6%	30年以内 (施設・構造の種類により異なる)	3年以内 (施設の種類により異なる)	独立行政法人福祉医療機構 独立行政法人福祉医療機構代理店 (全国の都市銀行、地方銀行、信用金庫、信託銀行、商工組合中央金庫、信用組合の本・支店)	医務課	左記通常貸付制度によって災害の場合も対応している。 災害救助法が適用された地域については、特別な条件で貸付を行う。 利率は平成31年4月1日現在
0.703～1.1%					
0.2～0.7%					
1.002%	5年以内 (先進医療に係るもの10年以内)	6か月以内			
0.802%	3年以内				
(固定金利) 信用保証付 0.8～1.2%	設備資金・運転資金 10年以内	【対象①】 設備資金3年以内 運転資金1年以内 【対象②】 設備資金2年以内 運転資金2年以内 【対象③】 設備資金3年以内 運転資金1年以内	県費預託融資制度 取扱金融機関	経営革新課	別途、信用保証料が必要
(固定金利) 信用保証付 0.8～1.2% 信用保証無 1.1～1.5%	設備資金・運転資金 10年以内	設備資金3年以内 運転資金1年以内			信用保証付で融資を利用する場合は別途保証料が必要

関係法令	貸付金の種類	貸付対象事業	貸付対象者	貸付限度額
独立行政法人住宅金融支援機構法	災害復興住宅融資	住宅の建設、購入、補修	災害で被害を受けた家屋の所有者、賃借人、居住者の方	(別表1)
天災による被害農林漁業者等に対する資金の融通に関する暫定措置法	経営資金	種苗、肥料、飼料、薬剤、農機具(政令で定めるものに限る)、家畜、家きん、薪炭原木、木材、林業用種苗、しいたけほだ木、漁具(政令で定めるものに限る)、稚魚、餌料、漁業用燃油等の購入資金、炭がま、わさび育成施設、樹苗育成施設の構築資金、漁船(政令で定めるものに限る)の建造又は取得資金、労賃水利費、農作物共済、畑作物共済(ただし、蚕繭に係るものに限る)、家畜共済、漁業共済の掛金、簡易な施設の復旧のための資材の購入資金、既往の災害で借り受けている経営資金の返済にあてる資金その他農林漁業経営に必要な資金	次の基準によって市町長の被害認定を受けた農林漁業を営む者。(政令で定める法人を含む) ・被害農業者： $\frac{30 \text{ (減収量)}}{100 \text{ (平年収穫量)}}$ 以上でかつ $\frac{10 \text{ (損失額)}}{100 \text{ (平年農業総収入額)}}$ 以上のもの ・樹体被害農業者 $\frac{30 \text{ (樹体損失額)}}{100 \text{ (被害時価額)}}$ 以上のもの ・被害林業及び漁業者 $\frac{10 \text{ (産物損失額)}}{100 \text{ (平年林業(漁業)総収入額)}}$ 以上か $\frac{50 \text{ (施設損失額)}}{100 \text{ (被害時価額)}}$ 以上のもの	(表)のB万円又は、A%(損失額に対する割合)のいずれか低い額 A%及びB万円は、政令で定められるが、最近の天災に適用された額及び損失額に対する割合
	事業資金	天災により被害を受けた在庫品等の補てんに必要な資金	農業協同組合、農業協同組合連合会、森林組合連合会、漁業協同組合	損失額の80%または以下の金額のいずれか低い額 単協 2,500万円 連合会 5,000万円 ただし、激甚災害適用の場合 単協 5,000万円 連合会 7,500万円

(表)

区 分		天災融資法のみ適用の場合			激甚災害法適用の場合		
		A%	B万円		A%	B万円	
			個人	法人		個人	法人
農業者	果樹栽培者 家畜等飼養者	55	500	2,500	80	600	2,500
	一般農業者	45	200	2,000	60	250	2,000
林 業 者		45	200	2,000	60	250	2,000
漁業者	漁具購入資金	80	5,000	5,000	80	5,000	5,000
	漁船建造取得資金	80	500	2,500	80	600	2,500
	水産動植物養殖資金	50	500	2,500	60	600	2,500
	一般漁業者	50	200	2,000	60	250	2,000

貸付利率	償還期間	据置期間	取扱金融機関等	県の主管課	備考
基本融資額：0.36% 特例加算額：1.26% (令和2.4.1現在)	(別表1)	補修の場合1年以内、その他は3年以内	独立行政法人住宅金融支援機構	建築課	60歳以上の方向けには、災害復興住宅融資（高齢者向け返済特例）も利用が可能（リバースモーゲージ型融資）
<ul style="list-style-type: none"> ・ 損失額が10～30%未満の者6.5%以内 ・ 損失額が30%以上の者5.5%以内(樹体被害者は6.5%以内) ・ 特別被害地域内で損失額が50%以上の者(特別被害農林漁業者) 3.0%以内で、法発動の都度定められる。 	6年以内(激甚災害適用は7年以内)で政令で定める		農業協同組合、森林組合、広島県信用漁業協同組合連合会	就農支援課 林業課 水産課	
6.5%以内	3年以内		広島県信用農業協同組合連合会 広島県信用漁業協同組合連合会 農林中央金庫、森林組合連合会	就農支援課 林業課 水産課	

2 その他の救済制度（減免等）

（令和2年4月1日現在）

救済制度		救済制度の内容	窓口等
国税の減免及び徴収猶予等		被災者に対する ①所得税の減免 ②源泉徴収所得税の徴収猶予 ③相続税又は贈与税の免除等	税務署
地方税の減免及び徴収猶予等		被災者に対する ①地方税（個人の県民税、個人の市町村民税、個人事業税、不動産取得税、自動車税、固定資産税、軽自動車税）の減免 ②地方税の徴収猶予 ③地方税の納付期限の延長等	県、市
国民健康保険料（税）及び医療費の一部負担金の減免等		被災者に対する ①保険料（税）の減免及び徴収猶予 ②医療費の一部負担金の減免及び徴収猶予	市
後期高齢者医療保険料及び医療費の一部負担金の減免等		被災者に対する ①保険料の減免及び徴収猶予 ②医療費の一部負担金の減免及び徴収猶予	市
介護保険料及び利用者負担の減免等		被災者に対する ①保険料の減免及び徴収猶予 ②利用者負担の減免	市
国	災害弔慰金の支給	一定規模以上の自然災害で死亡した場合 生計維持者 500万円 その他の者 250万円	市
	災害障害見舞金の支給	一定規模以上の自然災害で、一定程度の障害となった場合 生計維持者 250万円 その他の者 125万円	
	被災者生活再建支援金の支給	一定規模以上の自然災害により生活基盤に著しい被害を受けた者に対し、その生活の再建を支援する。	
県	災害弔慰金の支給	自然災害で死亡した場合 50万円	
	災害見舞金の支給	自然災害で住家に一定以上の被害を受けた場合 全壊 30万円 半壊 10万円	
	広島県被災者生活再建支援補助金の支給	県内に被災者生活再建法が適用されることとなる災害において、被災世帯数が法の基準に満たない市町の被災者に対して市町と連携し支援を行う。	
市	災害弔慰金の支給	自然災害で死亡した場合 生計維持者 500万円 その他の者 250万円	
	災害見舞金の支給	自然災害で住家に一定以上の被害を受けた場合 全焼又は全壊 3万円 半焼又は半壊 1.5万円	
中小企業者への信用保証枠の拡大		中小企業信用保険法第2条第5項第4号指定の災害により影響を受ける特定の地域の中小企業者に一般保証の別枠で最大2億8,000万円の保証枠が上乘せされる。	広島県信用保証協会

根拠法令	備考
災害被害者に対する租税の減免、徴収猶予等に関する法律 (昭和22年法律第175号)	
地方税法(昭和25年法律第226号) 災害被害者に対する地方税の減免措置等について (昭和39年自治事務次官通達) 各市町村の条例、規則、要綱	
国民健康保険法(昭和33年法律第192号)	
高齢者の医療の確保に関する法律(昭和57年法律第80号) 広島県後期高齢者医療広域連合後期高齢者医療に関する条例	
介護保険法(平成9年法律第123号) 各市町等(保険者)の条例	
災害弔慰金の支給等に関する法律(昭和48年法律第82号)	
被災者生活再建支援法(平成10年法律第66号)	支給額は(別表2)を参照
広島県災害見舞金等支給要綱(昭和62年4月21日施行)	災害弔慰金の支給等に関する法律の規定に基づく災害弔慰金が支給される場合を除く。
広島県被災者生活再建支援援助金交付要綱 (平成12年6月7日施行)	支給額は(別表2)を参照
安芸高田市災害弔慰金の支給等に関する条例 (平成16年3月1日条例第86号)	
安芸高田市災害見舞金支給要綱 (平成18年11月24日告示第184号)	
中小企業信用保険法(昭和25年法律第264号)	

(別表1) 災害復興住宅資金の貸付限度額及び償還期間

貸付区分 貸付条件	災 害 復 興 住 宅							
	建設の場合	購入（新築・中古）の 場合 中古リフォーム一体型の場合	補修の場合					
貸付限度額	戸当り限度額	戸当り限度額	戸当り限度額					
	○基本融資額 1,650万円 ○土地取得費 970万円 ○整地費 450万円	○基本融資額 2,650万円	○補修費 740万円 ○引方移転費 450万円 ○整地費 450万円					
	○特例加算額 520万円	○特例加算額 520万円	ただし引方移転費、整地費をあわせて貸し付ける場合の限度額は450万円					
償還期間	次の①又は②のいずれか短い期間（1年以上1年単位）							
	①申込区分による最長返済期間 <table border="1" style="margin-left: 20px;"> <tr> <td>建設購入</td> <td>35年</td> <td>最長3年間（1年単位）の元金据置期間を設定した場合、元金据置期間分の返済期間が延長</td> </tr> <tr> <td>補修</td> <td>20年</td> <td>1年間の元金据置期間を設定した場合、元金据置期間分の返済期間が延長</td> </tr> </table>			建設購入	35年	最長3年間（1年単位）の元金据置期間を設定した場合、元金据置期間分の返済期間が延長	補修	20年
建設購入	35年	最長3年間（1年単位）の元金据置期間を設定した場合、元金据置期間分の返済期間が延長						
補修	20年	1年間の元金据置期間を設定した場合、元金据置期間分の返済期間が延長						
	②「80歳」－「申込本人又は収入合算者（注）のいずれか年齢が高い方の申込時の年齢（1歳未満切上げ）」							
	（注）収入合算を希望する金額が収入合算者の収入の50%を超える場合に限る ※ 元金据置期間を設定した場合も、完済時年齢の上限は、80歳							

(別表2) 被災者生活再建支援金及び広島県被災者生活再建支援補助金の支給額

1 被災者生活再建支援金

支給額は次の2つの支援金の合計額（単数世帯の場合は、各該当欄の金額の3/4の額）

① 住宅の被害程度に応じて支給する支援金【基礎支援金】

住宅の被害程度	全壊、やむを得ず解体、長期避難世帯	大規模半壊
支給額	100万円	50万円

② 住宅の再建方法に応じて支給する支援金【加算支援金】

住宅の再建方法	建設・購入	補修	賃貸(公営住宅以外)
支給額	200万円	100万円	50万円

2 広島県被災者生活再建支援補助金

被災者生活再建支援金の半額

ただし、市町が県と同額の支援を行うことを条件としているため、県と市町の支給合計額は被災者生活再建支援金と同額。