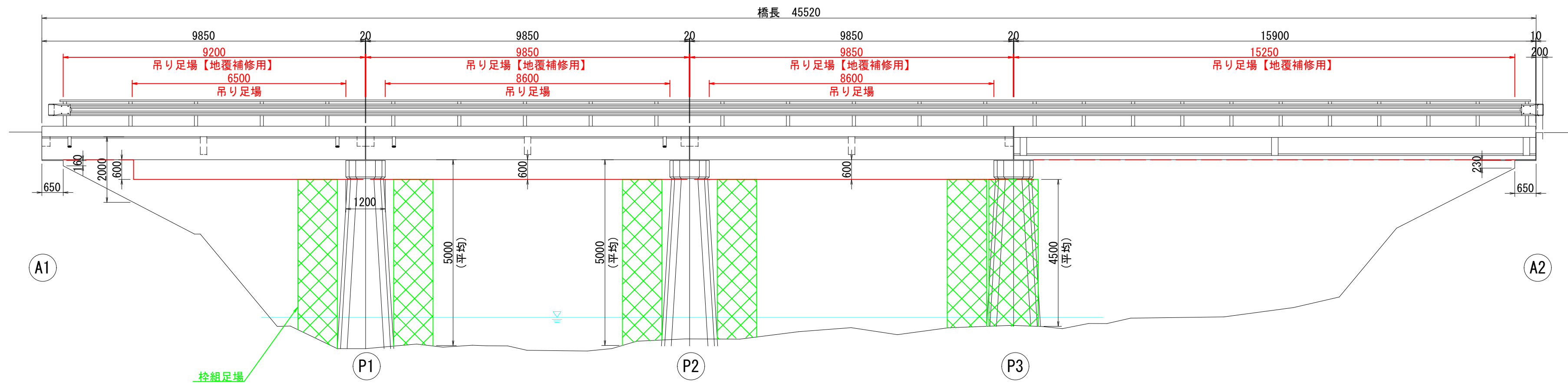
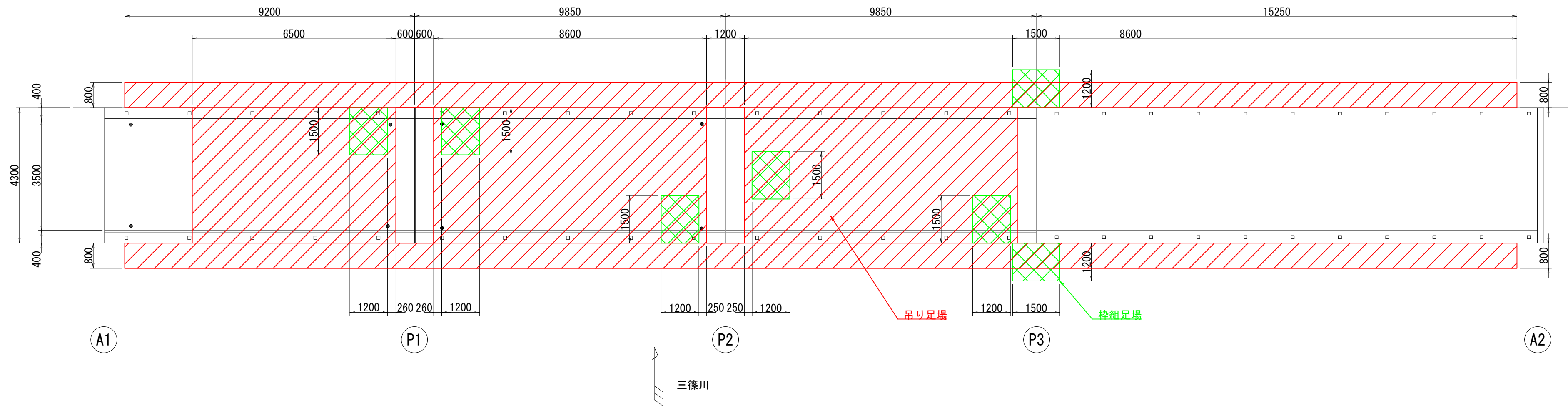


津久田橋 仮設計画図(参考図)

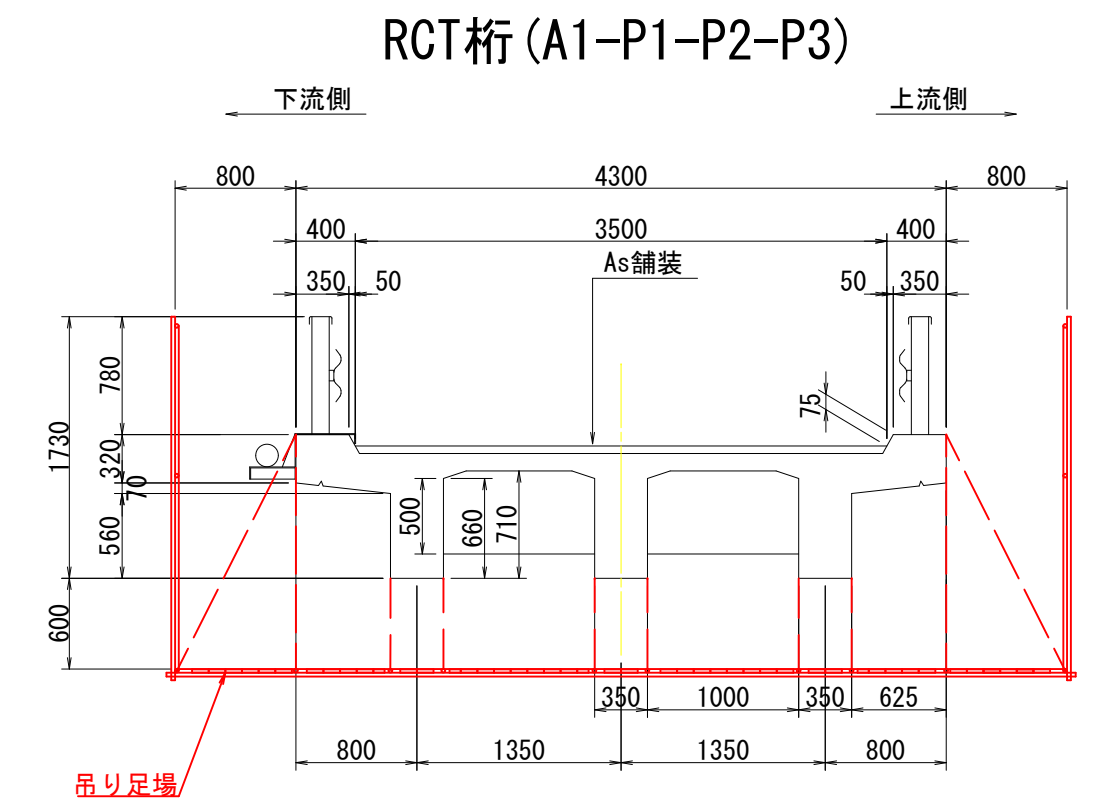
側面図 S=1:100



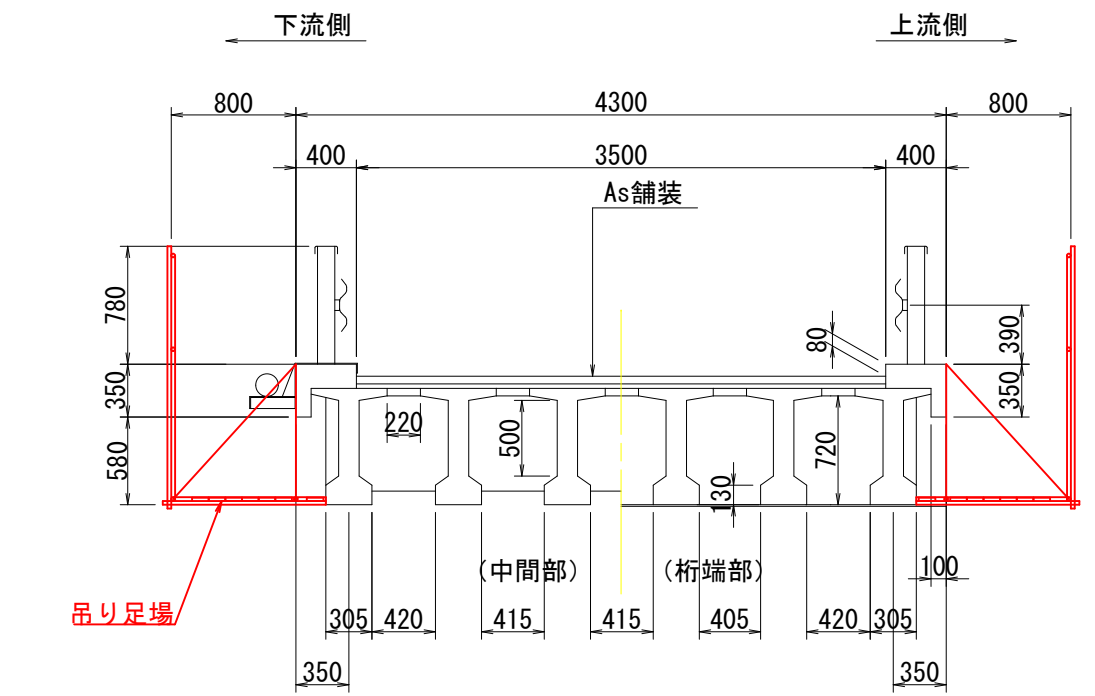
平面図 S=1:100
(橋面)



標準断面図 S=1:50



PCT桁 (P3-A2)



※1: 本図は、既存竣工図が無いため、地上からの寸法計測により作成したものである。

工事名	市道長田隠地線（津久田橋）補修工事		
図面名	津久田橋 仮設計画図(参考図)		
作成年月日	2024年 3月		
縮尺	図示	図面番号	1 / 1
事業者名	安芸高田市 建設部 建設課		